

# **LIMBAŽU NOVADA ATTĪSTĪBAS PROGRAMMA 2022. – 2028. GADAM**



**Pašreizējās situācijas raksturojums**

**Limbaži, 2022**

## ANOTĀCIJA

Šis dokuments ir Limbažu novada vidēja termiņa un ilgtermiņa attīstības plānošanas informatīvais pamats. Tas satur situācijas aprakstu, kas balstīts:

Limbažu novada teritorijas attīstības plānošanas dokumentos, publiski pieejamās valsts un nozaru statistikas datubāzēs, valsts institūciju sniegtajā informācijā, institūciju un kaimiņu pašvaldību sniegtajos nosacījumos.

Limbažu novada pašvaldības un tās iestāžu speciālistu sagatavotajā informācijā, nozaru un teritoriālo plānošanas grupu darba rezultātos.

Limbažu novadu iedzīvotāju un uzņēmēju aptaujas datus.

Vidzemes plānošanas reģiona, valsts institūciju nosacījumos un kaimiņu pašvaldību teritorijas un attīstības plānošanas dokumentos.

Apraksta daļa veidota pēc ANO 2007.gadā pieņemtā 4 dimensiju ilgtspējības modeļa, aplūkojot dabas vidi, sociālo vidi, ekonomikas vidi un pārvaldību un komunikāciju.

Dokumentu pēc Limbažu novada pašvaldības pasūtījuma izstrādāja SIA “Ķemers Business and Law Company” 2021./22.gadā.

# SATURS

ANOTĀCIJA	2
SATURS	3
IEVADS	6
TEKSTĀ IZMANTOTIE SAĪSINĀJUMI	8
1. NOVADA NOVIETOJUMS UN TERITORIJAS VISPĀRĒJS RAKSTUROJUMS	11
1.1. Ģeogrāfiskais novietojums un teritorija	11
1.2. Novada vēsturiskais raksturojums	12
2. DABAS VIDE UN RESURSI	13
2.1. Fizioģeogrāfiskais raksturojums	13
2.2. Klimatiskie apstākļi	13
2.3. Ģeoloģiskā un ģeomorfoloģiskā uzbūve, augsnes	13
2.4. Zemes un dabas resursi	15
2.5. Virszemes ūdeņi	16
2.6. Meži un purvi	16
2.7. Īpaši aizsargājamās dabas teritorijas	17
2.7.1. Dabas parks	18
2.7.2. Dabas liegumi	18
2.7.3. Aizsargājamās jūras teritorijas	21
2.7.4. Dižkoki	22
2.7.5. Aizsargājami dendroloģiskie stādījumi	23
2.7.6. Aizsargājami ģeoloģiskie un ģeomorfoloģiskie dabas pieminekļi	23
2.7.7. Kultūras pieminekļi	24
2.8. Ainavas apvidi	24
2.9. Līča piekraste	24
3. VIDES STĀVOKĻA RAKSTUROJUMS	26
3.1. Piesārņotās un potenciāli piesārņotās vietas	26
3.2. Virszemes ūdens kvalitāte	26
3.2.1. Pazemes ūdeņu kvalitāte	27
3.3. Gaisa kvalitāte	27
3.4. Atkritumu saimniecības raksturojums	28
3.5. Potenciālie riska objekti un teritorijas	29
4. IEDZĪVOTĀJI	30
4.1. Iedzīvotāju skaits un izvietojums	30
4.2. Iedzīvotāju skaita dinamika un pārmaiņu prognoze	30
4.3. Iedzīvotāju sastāvs	34

4.4. Bezdarbs	36
5. IZGLĪTĪBA	38
5.1. Pirmsskolas izglītība	38
5.2. Pirmsskolas izglītība pamatskolās	39
5.3. Vispārējā izglītība	40
5.4. Speciālās izglītības iestādes	42
5.5. Profesionālās ievirzes izglītība	43
5.6. Interesešu izglītība	44
5.7. Pieaugušo izglītība	46
5.8. Atbalsta izglītības iestādes	47
6. IEDZĪVOTĀJU LABKLĀJĪBA	49
6.1. Sociālā palīdzība un sociālie pakalpojumi	49
6.1.1. Sociālās palīdzības un sociālo pakalpojumu nodrošinājums	49
6.1.2. Sociālo pakalpojumu iestādes	50
6.2. Veselība un sports	51
6.2.1. Veselības infrastruktūra	51
6.2.2. Sporta infrastruktūra	53
6.2.3. Sports	53
6.3. Kultūra	54
6.3.1. Kultūras nami un centri	55
6.3.2. Bibliotēkas	55
6.3.3. Muzeji	56
6.3.4. Festivāli un svētki	56
6.4. Sabiedriskā drošība	59
6.5. Daudzdzīvokļu dzīvojamo ēku apsaimniekošana	62
7. Saimniecība un ekonomiskā vide	63
7.1. Nodarbinātība	63
7.2. Ekonomikas struktūra	63
7.2.1. Uzņēmējdarbības veicināšana	65
7.2.2. Nevalstiskās organizācijas (NVO)	66
7.3. Telpiskā un ekonomiskā investīciju vide	67
7.4. Tūrisms	69
8. TEHNISKĀ INFRASTRUKTŪRA	72
8.1. Satiksmes infrastruktūra	72
8.1.1. Valsts nozīmes autoceļi	72
8.1.2. Pašvaldības ceļi	72
8.1.3. Atpūtas maršruti	74

8.1.4. Sabiedriskais transports	75
8.1.5. Ūdens satiksme	76
8.1.6. Gaisa satiksme	78
8.2. Pašvaldības komunālā saimniecība	78
8.2.1. Ūdensapgādes un kanalizācijas infrastruktūra un pakalpojumi	78
8.2.2. Siltumapgāde	80
8.2.3. Kapsētu apsaimniekošana	82
8.3. Elektroapgāde	82
8.4. Gāzes apgāde	83
8.5. Sakaru infrastruktūra	83
9. NOVADA PĀRVALDE	85
9.1. Pašvaldības pārvaldes struktūra	85
9.2. Pašvaldības komunikācija ar iedzīvotājiem	89
10. PAŠVALDĪBAS RĪCĪBĀ ESOŠO FINANŠU RESURSU VEIDOŠANĀS UN IZLIETOJUMS	93
10.1. Pamatbudžeta ieņēmumi, izdevumi to struktūra	93
PIELIKUMI	99

## IEVADS

Limbažu novada Attīstības programmas 2022.-2028.gadam (turpmāk – Attīstības programma) izstrāde uzsākta saskaņā ar Limbažu novada domes 2021.gada 22. aprīļa lēmumu Nr.8, prot.20.§ “Par jaunizveidojamā Limbažu novada Attīstības programmas 2022.-2028.gadam izstrādes uzsākšanu” (turpmāk – 22.04.2021. Lēmums Nr.8), ievērojot likuma „Par pašvaldībām” 14.panta otrās daļas 1.punktu, Attīstības plānošanas sistēmas likuma 6.panta ceturto daļu, 8. un 10.pantu, Teritorijas attīstības plānošanas likuma 12.pantu, Ministru kabineta 2014. gada 14.oktobra noteikumiem Nr.628 “Noteikumi par pašvaldību teritorijas attīstības plānošanas dokumentiem”, Ministru kabineta 2020. gada 13. oktobra noteikumiem Nr.631 “Jaunizveidojamo pašvaldību teritorijas attīstības plānošanas dokumentu projektu valsts līdzfinansējuma piešķiršanas kārtība”. Attīstības programma tiek izstrādāta laika periodam no 2022. līdz 2028. gadam.

Atbilstoši likumam “Administratīvo teritoriju un apdzīvoto vietu likums”, sākot ar 01.07.2021. Limbažu novada administratīvajā teritorijā ietilpst trīs teritoriālās vienības – bijušais Limbažu novads, bijušais Salacgrīvas novads un bijušais Alojās novads- (turpmāk tekstā – Limbažu novads), tāpēc Attīstības programma tika gatavota sadarbībā ar bijušā Limbažu novada domi. Limbažu novada dome 2020. gada 27.augustā pieņēma lēmumu (protokols Nr.19, 28.§) “Par Limbažu novada pašvaldības, Alojās novada domes un Salacgrīvas novada domes sadarbību Limbažu novada plānošanas dokumentu izstrādei”. Esošās situācijas raksturojumā iekļautie dati atbilst laika posmam līdz ATR.

Attīstības programma tika izstrādāta, ņemot vērā VPR spēkā esošos teritorijas attīstības plānošanas dokumentus, Limbažu novada ilgtspējīgas attīstības stratēģiju (2012.-2030.), Salacgrīvas novada ilgtspējīgas attīstības stratēģiju (2015.-2038.), Alojās novada ilgtspējīgas attīstības stratēģiju (2013.-2030.), Limbažu novada teritorijas plānojumu (2012.-2024.), Salacgrīvas novada teritorijas plānojumu (2030.), Alojās novada teritorijas plānojumu (2013.-2024.) un to vietējo pašvaldību spēkā esošos teritorijas attīstības plānošanas dokumentus, ar kurām robežojas Limbažu novads.

Attīstības programmas izstrādes galvenais mērķis ir izstrādāt vidēja termiņa attīstības plānošanas dokumentu teritorijai, kurā ietilpst Limbažu, Salacgrīvas, Alojās, Ainažu un Staiceles pilsētas, kā arī Limbažu, Salacgrīvas, Alojās, Ainažu, Staiceles, Braslavas, Brīvēznieku, Katvaru, Liepupes, Pāles, Skultes Umurgas, Vidrižu un Viļķenes pagasti, lai sekmētu ilgtspējīgu un stabilu Limbažu novada attīstību, nodrošinātu iedzīvotāju dzīves kvalitātes uzlabošanu un veicinātu uzņēmēju konkurētspēju.

Attīstības programmas galvenie uzdevumi:

1. Noskaidrot esošo situāciju un vispārējās attīstības tendences bijušo Limbažu, Salacgrīvas un Alojās novadu teritorijā;
2. Definēt Limbažu novada vidēja termiņa attīstības stratēģiskos virzienus un rīcību kopumu, uzdevumus, finanšu resursus un atbildīgos izpildītājus;
3. Izvērtēt un ņemt vērā plānošanas reģiona spēkā esošos teritorijas attīstības plānošanas dokumentus, bijušo Limbažu, Salacgrīvas un Alojās novadu attīstības plānošanas dokumentus, pašvaldību uzsāktos un iepriekš plānotos infrastruktūras projektus, to pašvaldību teritorijas attīstības plānošanas dokumentus, ar kurām robežojas Limbažu novads;

4. Nodrošināt sabiedrības pārstāvju līdzdalību Attīstības programmas izstrādē;
5. Izstrādāt stratēģiskās ietekmes uz vidi novērtējumu.

Atbilstoši Ministru kabineta 14.10.2014. noteikumiem Nr.628, Attīstības programma ietver:

1. pašreizējās situācijas raksturojumu un analīzi — attīstības tendences, problēmas un izaugsmes resursus;
2. stratēģisko daļu — vidēja termiņa prioritātes un rīcības virzieni (pasākumu kopums);
3. rīcības plānu un investīciju plānu — rīcības un investīciju projektu kopumu ne mazāk kā triju gadu periodam;
4. attīstības programmas īstenošanas uzraudzības un novērtēšanas kārtību — rezultatīvie rādītāji un uzraudzības pārskata sniegšanas biežums un saturs.

## TEKSTĀ IZMANTOTIE SAĪSINĀJUMI

A – austrumi

AAV - Alojās Ausekļa vidusskola

AMMS - Alojās mūzikas un mākslas skola

AS – akciju sabiedrība

ASS - Alojās novada sporta skola

ATR – administratīvi teritoriālā reforma

BKVP – Baumaņu Kārļa Viļķenes pamatskola

CSP – Centrālā statistikas pārvalde

D – dienvidi

DA – dienvidaustrumi

DUS – degvielas uzpildes stacija

ERAF – Eiropas reģionālās attīstības fonds

ES – Eiropas Savienība

ESF – Eiropas Sociālais fonds

EUR – eiro

GMI – garantētais minimālais ienākums

gs. – gadsimts

ha – hektāri

IK – individuālais komersants

kg – kilogrami

km – kilometri

KVAP - Krišjāņa Valdemāra Ainažu pamatskola

kV – kilovolti

kW – kilovati

LāP - Lādezera pamatskola

LIAA – Latvijas Investīciju un attīstības aģentūra

LMMS - Limbažu mūzikas un mākslas skola

LNPP – Limbažu novada pašvaldības policija

LNSS - Limbažu novada Sporta skola

LP - Liepupes pamatskola

LR – Latvijas Republika

LV - Limbažu vidusskola



LVĢ - Limbažu Valsts ģimnāzija  
m – metri  
m.g. – mācību gads  
milj. – miljoni  
MK – ministru kabineta  
MWh – megavati stundā  
m<sup>3</sup> – kubikmetri  
NAI – notekūdeņu attīrīšanas iekārtas  
nov. – novads  
NVO – Nevalstiskās organizācijas  
pag. – pagasts  
PII – pirmsskolas izglītības iestāde  
PP - Pāles pamatskola  
PSRS - Padomju Sociālistisko Republiku Savienība  
PVN – Pievienotās vērtības nodoklis  
R – rietumi  
SIA – Sabiedrība ar ierobežotu atbildību  
SMāS - Salacgrīvas mākslas skola  
SMMS - Jāņa Zirņa Staiceles mūzikas un mākslas skola  
SMS - Salacgrīvas mūzikas skola  
SP - Staiceles pamatskola  
SV - Salacgrīvas vidusskola  
t – tonnas  
TIC – tūrisma un informācijas centrs  
t.sk. – tajā skaitā  
u.c. – un citi  
u.tml – un tamlīdzīgi  
UP - Umurgas pamatskola  
VAS – Valsts Akciju sabiedrība  
vjl. – virs jūras līmeņa  
VP - Vidrižu pamatskola  
VSIA – Valsts Sabiedrība ar ierobežotu atbildību  
Z – ziemeļi

ZAAO – Ziemeļvidzemes atkritumu apsaimniekošanas organizācija

ZBR - Ziemeļvidzemes biosfēras rezervāta

ZR – ziemeļrietumi

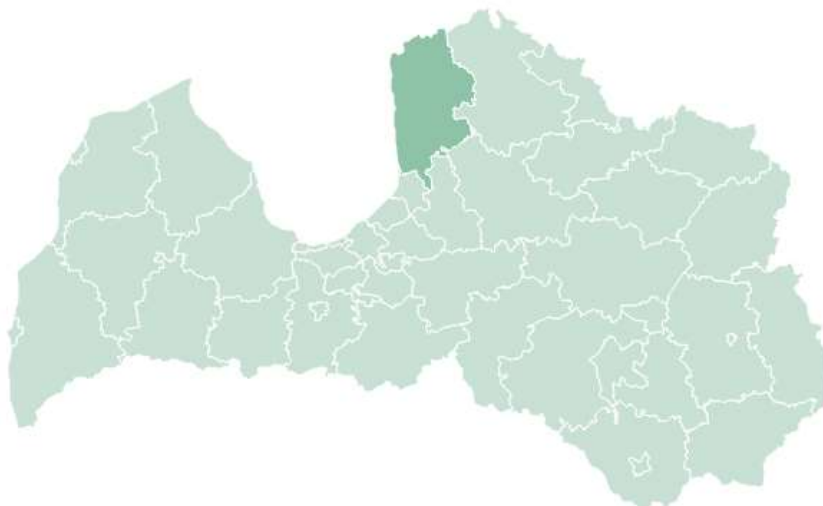
Z/S – zemnieku saimniecība

Zv/s – zvejnieku saimniecība

# 1. NOVADA NOVIETOJUMS UN TERITORIJAS VISPĀRĒJS RAKSTUROJUMS

## 1.1. Ģeogrāfiskais novietojums un teritorija

Limbažu novads atrodas Vidzemes ziemeļrietumos, ģeogrāfiski izdevīgā vietā – Vidzemes plānošanas reģionā, 87 km uz ziemeļiem no Rīgas un ziemeļu daļā tas robežojas ar Igaunijas Republiku.



Attēls 1. Limbažu novada novietojums Latvijas teritorijā.<sup>1</sup>

Kopējā novada teritorijas platība ir 2439,3 km<sup>2</sup>. Limbažu novada administratīvais centrs ir Limbažu pilsēta. Limbažu novads robežojas ar Saulkrastu novadu, Valmieras novadu, Cēsu novadu, Siguldas novadu, kā arī ar Igaunijas Republiku.

Novadu veido 14 pagasti – Ainažu pagasts, Alojas pagasts, Braslavas pagasts, Brīvzemnieku pagasts, Katvaru pagasts, Liepupes pagasts, Limbažu pagasts, Pāles pagasts, Salacgrīvas pagasts, Skultes pagasts, Staiceles pagasts, Umurgas pagasts, Vidrižu pagasts un Viļķenes pagasts, kā arī piecas pilsētas - Limbaži, Salacgrīva, Aloja, Ainaži un Staicele.

Līdz administratīvi teritoriālajai reformai Limbažu novads atradās Rīgas plānošanas reģionā, taču sākot ar 01.07.2021 ir daļa no starptautiski konkurētspējīgā Vidzemes plānošanas reģiona.



Attēls 2. Limbažu novads.<sup>2</sup>

<sup>1</sup> Informācijas avots SIA “Ķemers Business and Law Company”

<sup>2</sup> Informācijas avots Ingus Evertovskis

## 1.2. Novada vēsturiskais raksturojums

Limbažu novads ir Latvijas 2021. gada administratīvi teritoriālās reformas gaitā 2021. gada 1. jūlijā izveidota Latvijas pašvaldība, kurā apvienota Limbažu administratīvā teritorija ar 1171 km<sup>2</sup> platību, Alojās administratīvā teritorija ar 637,6 km<sup>2</sup> platību un Salacgrīvas administratīvā teritorija ar 630,7 km<sup>2</sup> lielu platību.

Administratīvi teritoriālās reformas rezultātā 2009.gadā Limbažu novads tika veidots no Katvaru pagasta, Limbažu pagasta, Limbažu pilsētas, Pāles pagasta, Skultes pagasta, Umurgas pagasta, Vidrižu pagasta un Viļķenes pagasta. Savukārt Alojās novads tika veidots no Alojās pilsētas ar lauku teritoriju, Braslavas pagasta, Brīvēzemiņu pagasta un Staiceles pilsētas ar lauku teritoriju. Bet Salacgrīvas novads tika veidots no Ainažu pilsētas ar lauku teritoriju, Liepupes pagasta un Salacgrīvas pilsētas ar lauku teritoriju.

## 2. DABAS VIDE UN RESURSI

### 2.1. Fizioģeogrāfiskais raksturojums

Ģeogrāfiski novada lielākā teritorija atrodas Viduslatvijas zemienē Metsepoles līdzenumā, bet tā Rietumu daļa atrodas Piejūras zemienē Vidzemes piekrastē, savukārt Ziemeļaustrumu daļa atrodas Ziemeļvidzemes zemienes Burtnieku līdzenumā, kā arī daļa Idumejas augstienē Limbažu viļņotajā līdzenumā.

### 2.2. Klimatiskie apstākļi

Novada laika apstākļus ietekmē tuvumā esošā Baltijas jūra un atrašanās Piejūras zemienē. Teritorijai raksturīgs mēreni silts un mitrs klimats, stipra jūras ietekme. 220-230 dienas gadā dominējošās ir jūras gaisa masas. Vasaras ir relatīvi vēsas, mākoņainas (>40% dienu), bet, ziemas samērā siltas, ar biežiem atkušņiem

Limbažu novadā atrodas 2 meteoroloģiskās stacijas – Ainažos un Skultē. Ainažos vidējā gada temperatūra novērota 9 grādi pēc celsija, savukārt Skultē – 9,1 grāds pēc celsija.

Piekrastes teritorijās ir mazākas gaisa temperatūras svārstības salīdzinājumā ar iekšzemi. Jūras ūdens vasarā uzkrāj lielu siltuma daudzumu, tādēļ rudens un ziema ir siltāka nekā teritorijās dziļāk iekšzemē. Pavasaris un vasara savukārt ir vēsāka, jo jūras ūdens sasilst lēnāk nekā sauszeme. Vasarā piekrastē ir lielāks skaidro dienu īpatsvars un mazāks nokrišņu daudzums nekā tālāk no jūras esošās teritorijās, savukārt rudenī un ziemā ir palielināts mākoņu un nokrišņu daudzums. Piekrastē vēja ātrums ir lielāks nekā iekšzemē. Piekrastes īpatnība ir brīzes, kas veidojas kontinenta un jūras mijiedarbības rezultātā, kad ir liels kontrasts starp gaisa temperatūru virs jūras un virs sauszemes. Dienās veidojas jūras brīze, savukārt naktīs – krasta brīze. Brīzes veidojas laika periodā no aprīļa līdz septembrim (visbiežāk jūnijā-jūlijā).

Alojas administratīvajā teritorija saskaņā ar Latvijas agro klimatisko rajonēšanu ietilpst Vidzemes rajonā Ziemeļrietumu Vidzemes agro klimatiskajā apakšrajonā, kurš ir viens no vēsākajiem Latvijā.

Gaisa ilggadējo vidējo temperatūru summa periodā, kad diennakts vidējā temperatūra pārsniedz 10 C, ir 1800-1900 (salīdzinājumam: Zemgales līdzenuma un arī Latgales augstienes apakšrajonā šī summa ir 2000-2100). Gada vidējais nokrišņu daudzums 700-750 mm, maksimālais nokrišņu daudzums periodā no aprīļa līdz oktobrim, sniega sega izveidojas decembrī un saglabājas līdz martam. Bez sala perioda ilgums 140-150 dienas gadā.

### 2.3. Ģeoloģiskā un ģeomorfoloģiskā uzbūve, augsnes

Limbažu novada ģeoloģiskais griezum sastāv no kristāliskā pamatklintāja un platformsegas. Lielākajā teritorijas daļā nogulumiežus pārsedz mainīga biezuma kvartāra nogulumu sega. Šaurā piekrastes joslā starp Skulti virzienā uz Svētciemam, kvartāra nogulumu slāņa biezums parasti nepārsniedz 10 m. Paaugstinātajā teritorijas daļā, ko aizņem Limbažu viļņotais līdzenums un Augstrozes paugurvalnis, kvartāra sega pārsvarā ir no 20 līdz 40 m bieza, un maksimālo biezumu (75 m) sasniedz Pociema grēdā. Tomēr visbiežākā kvartāra nogulumu sega (77 – 199 m) ir Vitrupes – Nabes apraktajā senielejā, kas stiepjas virzienā no Kaijciema uz Lielezeru un Lādes ezeru, tālāk pa Vitrupes ieleju, sasniedzot Rīgas jūras līča krastu pie Svētciema. Apraktajās ielejās Pāles apkārtnē kvartāra nogulumu biezums sasniedz 108 m. Senielejas rada nopietnus sarežģījumus ūdensapgādes urbumu ierīkošanā, jo tajās augšējais ūdensapgādei piemērotais artēziskā ūdens slānis parasti atrodas ievērojami lielākā dziļumā nekā pieguļošajā teritorijā.

Galvenā nozīme kvartāra segas uzbūvē ir ledāja un tā kušanas ūdeņu nogulumiem. Tie galvenokārt veidojušies pēdējā kontinentālā apledojuma laikā. Kopumā ledāja nogulumi pārsvarā ir deformēti ledāja ietekmes rezultātā. Ledāja deformētie nogulumi veido lielāko daļu no pozitīvajām ledāja reljefa formām – paugurus, vaļņus un grēdas. Bieži vien arī Idumejas augstienes un Metsepoles līdzenuma plakanie un slīpie līdzenumi sastāv no ledāja sakrokotiem un sabīdītiem ledājkušanas straumju nogulumiem – grants, smilts vai nogulumiežu atrauteņiem. Līdzīga sastāva materiāls ir raksturīgs pauguru, vaļņu un grēdu kodolos. Smilts un grants nogulumi bieži atsedzas pauguru virsotnēs, bet starppauguru ieplakas ir izklātas ar morēnas akmeņainu mālsmilti, retāk smilšmālu. Pirmskvartāra nogulumiežu atrauteņi ir sastopami Pāles pagasta apkārtnē, dienvidaustrumos no Lādezera un gar Limbažu ielejveida pazeminājuma austruma nogāzi. Smilšainie nogulumi atsedzas Vidzemes piekrastē, iezīmējot piejūras mežu joslas sākšanos, un Metsepoles līdzenuma upju ielejās.

Seno Baltijas ledus ezera krasta vaļņu un abrāzijas kāpļu vietās ir vērojama smilts un grants atradņu un laukakmeņu koncentrācija. Kvartāra nogulumu segas uzbūves īpatnības jāņem vērā, risinot būvniecības jautājumus, kā arī, lai novērstu augsnes, zemes dziļū un gruntsūdens piesārņojumu. Kvartāra pazemes ūdeņi, galvenokārt to augšējais slānis jeb gruntsūdeņi, tiek plaši izmantoti lauku sētu ūdensapgādē. Ar leduslaikmeta nogulumiem saistās svarīgākās smilts un smilts – grants atradnes. Pēc leduslaikmetā izveidojušies ievērojami kūdras, sapropeļa, kā arī nelieli irdeno saldūdens kaļķiežu krājumi.

Pēc ģeomorfoloģiskā raksturojuma, Limbažu novada teritorijā sastopamas gan zemienes (piekrastē Piejūras zemīne, Viduslatvijas zemīne), gan augstienes (Idumejas augstīne). Limbažu novada reljefa raksturojums sniegts pa novada teritoriālām vienībām. Limbažu apkārtnē ir samērā līdzena un auglīga platforma ar lēzeniem reljefa viļņiem, uz kuru mugurām ir mālaina zeme. Lēzenās ieplakas starp reljefa viļņiem un dziļās glaciālās renes, kur tagad ezeri, atvieglina ūdeņu noteku no reljefa viļņu mugurām. Uz rietumiem no Limbažiem atrodas Metsepoles līdzenums, bet uz austrumiem Idumejas augstīnes - Limbažu viļņotais līdzenums. Katvaru pagasts atrodas Idumejas augstīnes Limbažu viļņotajā līdzenumā, tā augstākā daļa ir Pociema morēnas grēda. ZR daļā iesniedzas Metsepoles līdzenums. Augstākie pauguri ir Bākas kalns (106,9 m vjl.), Skaisterkalns (111,4 m vjl.), Katrinieku kalns (119,8 m vjl.). Limbažu pagasta teritorija atrodas Viduslatvijas zemīnes līdzenumā, vidējais augstums vjl. 70 m, Limbažu pagasta teritorija atrodas divu atšķirīgu dabas rajonu apvidos. R atrodas Viduslatvijas zemīnes Metsepoles līdzenumā, bet DA – Idumejas augstīnes Limbažu viļņotajā līdzenumā, tādēļ novērojamas atšķirības ģeoloģiskajā uzbūvē un arī reljefa morfoloģijā. Abas teritorijas daļas ir aptuveni līdzīgas pēc platības. Pāles pagasts atrodas Viduslatvijas zemīnes Z daļā, Metsepoles līdzenuma ZA malā. Reljefs, lēzens un vidēji viļņots. Virsmas augstums DA stūrī pie Amorkalniem 72,5 m vjl., R daļā pie Lielā Ērgļu purva 44.3 m vjl., Z uz robežas ar Alojās administratīvo teritoriju 50,5 m vjl. Vidrižu pagasta teritorijā saskaras divi dabas apvidi – Viduslatvijas zemīnes Metsepoles līdzenums un Idumejas augstīnes Limbažu viļņotais līdzenums. Vidējais reljefa augstums ir 40 – 60 m vjl. Viļķenes pagasts atrodas Viduslatvijas zemīnes Metsepoles līdzenumā, tikai rietumu malā sākas Piejūras zemīnes Vidzemes piekraste. Reljefs lēzeni viļņots, pagasta vidusdaļā ziemeļu – dienvidu virzienā stiepjas Katriņas morēnas valnis, kura augstākā vieta – Vaigažu kalns, sasniedz 76,9 m vjl. Virsu saposmo arī Vitrupes ielejveida pazeminājums, Svētupes un Arupītes subglaciālās iegultnes, kā arī Āsteres ezers un Viļķenes dīķu ielejas. Vidzemes piekrastē virsa rietumu virzienā lēzeni pazeminās līdz 10 m vjl.

Piekrastes teritorijā no Ainažiem līdz Vitrupes Kutkāju ragam dominē akumulācijas tipa krasti ar šaurām (10 – 30 m) smilšainām, daļēji apaugušām pludmalēm, posmā no Kuivižiem līdz Ainažiem vidēji platu (30 – 50 m) pļavu pludmali (Randu pļavas).

No ziemeļiem uz dienvidiem stiepjas Alojās - Puikules valnis, bet Ungurpils virzienā - Ungurpils valnis un subglaciālā gultne. Reljefu veido lēzeni un vidēji viļņots, vietām plakans līdzenums, kas nolaideni pazeminās R virzienā. Apvidus absolūtais augstums Alojās pagastā mainās no 55 - 60 m vjl. A un Z līdz 80 - 83 m vjl., Ungurpils dzirnavu ezers atrodas 65 m vjl. Staiceles lauku teritorijas A daļā zemes virsas augstākie punkti pārsniedz 50 m vjl., teritorijas R daļā – nenasniedz 45 m vjl. Braslavas pagasts teritorijas virsa lēzeni viļņota, tās absolūtais augstums Vilzēnu purvā pārsniedz 90 m vjl.

Teritorijas ģeoloģisko pamatu veido vidusdevona smilšakmeņi un māli, kas atsedzas novadā esošo upju, Īģes, Joglas, Staiceles, krastos. Kvartāra nogulumu biezums teritorijas lielākajā daļā svārstās starp 20 un 30 m, tajos dominē Latvijai parastā smilts, smilts-grants, māli, u.tml. Lauku teritorijas augsnes ir stipri nevienmērīgas, dažāda ir to auglība un ražotāju spēja, atšķirības ir pat viena lauka platībā. Augsnes cieš no paaugstināta skābuma, to raksturo salīdzinoši zems fosfora un kālija saturs. Vēsa un mitra klimats, kā arī dabiskā veģetācija ir veicinājusi augšņu podzolēšanos, bet zemākajās vietās – pārpurvošanos. Reljefa paaugstinājumos izplatītas vāji un vidēji podzolētās velēnu podzolaugsnis.

Salacas un tās pieteku atsevišķos posmos notiek erozijas un akumulācijas procesi, krastos nogāžu procesi un eolie procesi, atsevišķos posmos notiek arī sufozija – iežu daļiņu izskalošanās virszemes ūdeņu infiltrācijas un pazemes ūdens plūsmu iedarbībā. Šī procesa rezultātā Salacas krastu smilšakmeņos radušās alas un nišalas, kas procesiem turpinoties, var mainīt savus izmērus un formu. Visi minētie procesi pieder t.s. ģeoloģiskā riska procesiem.

#### 2.4. Zemes un dabas resursi

56% novada teritorijas aizņem meži, 29% - lauksaimniecībā izmantojamā zeme, 5% - purvi, 3% - ūdeņi, 2% - zeme zem ceļiem, 1% - zeme zem ēkām un pagalmiem, 1% - krūmāji, 2% - pārējās zemes.<sup>3</sup>

Limbažu novada teritorijā ir atrodami tādi ieži kā morēnas mālsmilts, smilšmāls, smilts, grants, māls, kūdra, sapropelis, smilšakmeņi, aleirolīti, dolomīti, dolomītmerģeļi, māli ar ģipša starpslāņiem, kaļķakmeņi un merģeļi. Savukārt iegūti tiek tādi derīgie izrakteņi kā smilts, smilts-grants un kūdra. Smilts un smilts-grants tiek izmantoti būvniecībai, ceļu būvei, uzturēšanai un remontam. Kūdra tiek izmantota lauksaimniecībā. Derīgo izrakteņu apzināto un pieejamo apjomu daudzums mainās pa gadiem, jo notiek saimnieciskā darbība. Atsevišķās atradnēs saimnieciskā darbība notiek neregulāri, daļa atradņu funkcionē salīdzinoši īsu laika periodu, jo pieejamais / atļautais derīgo izrakteņu apjoms tiek izsmelts.

Tabula 1. Derīgie izrakteņi Limbažu novadā.

Atradne	Resurss
<b>Limbažu administratīvā teritorija</b>	
Saulkalni	Smilts
Troļļu purvs	Kūdra
Rāķu - Dzelves purvs	Kūdra
Lielais ērgļu purvs	Kūdra
Laugas purvs	Kūdra
<b>Salacgrīvas administratīvā teritorija</b>	

<sup>3</sup> Valsts zemes dienesta dati par zemes sadalījumu, pa zemes lietošanas veidiem uz 01.01.2021. Iegūts: <https://www.vzd.gov.lv/lv/zemes-sadalijums-zemes-lietosanas-veidos>

Ķulaurga	Smilts
Stienūži IV	Smilts
Ainaži (iecirknis "Ainaži 2")	Smilts – grants un smiltis
Stienūži V	Smilts
Seķu purvs	Kūdra
<b>Alojas administratīvā teritorija</b>	
Karogi	Smilts
Tēvgaršas purvs	Kūdra
Rāķu - Dzelves purvs	Kūdra
Zemgaļi	Smilts – grants un smiltis

## 2.5. Virszemes ūdeņi

Limbažu novada teritorijā esošās ūdenstilpnes un ūdensteces atrodas Piejūras mazo upju baseinā, Salacas sateces baseinā, daļēji Gaujas sateces baseinā un daļēji Pērnavas sateces baseinā. Virszemes ūdeņu sistēmā ietilpstošā teritorija ir plašāka nekā pašvaldības teritorija tās administratīvajās robežās un ir cieši saistīta ar blakus esošo un tālāku pašvaldību teritoriju virszemes ūdeņu sistēmu.

Virszemes ūdeņi, ko veido ezeri, upes, strauti un dīķi, aizņem 7915 ha jeb 3% no kopējās novada teritorijas.

Limbažu novada teritoriju šķērso vairākas ūdensteces:

Limbažu administratīvajā teritorijā – Brasla, Svētupe, Lūdiņupe, Iesala, Urpele, Raudupe, Plānupe, Donaviņa, Vitrupe, Cimeļupe, Reiņupe, Liepupes - Reiņupes kanāls, Tora, Jugla.

Salacgrīvas administratīvajā teritorijā - Salaca, Korģe, Īģe, Jogla, Ūpšupe, Sogupe, Spaļupe, Stunķupīte, Bauņupīte, Ķirele. Visas upes ietveras Salacas sateces baseinā.

Alojas administratīvajā teritorijā – Paktene, Pērļupe, Karogupīte, Puršēnupe, Zonape, Mellurga, Sogupe, Ūšupīte, Strunķupīte, Ežupīte.

Limbažu novada krāšņākā upe - Salaca plūst cauri Alojas administratīvajai teritorijai, metot līkumu uz D līdz Staicelei. Šajā posmā Salaca uzņem kreisā krasta pietekas Īģi, kura kalpo kā robeža ar Skaņkalnes pagastu, Spaļupi, Karogupīti, Joglu (Rungu), Puršenupi ar Kanati un labā krasta pietekas Glāžupi (arī Dziruņupe, augštecē - Līvupe) ar Maldupīti un Pužupi. Starptautiskā Baltijas jūras zivsaimniecības komisija (IBSFC) Salacas upi ir nominējusi par Latvijas dabīgo lašu indeksa upi un tā ir starptautiski atzīta kā 4. lielākā Baltijas lašu nārsta upe. Eiropas Vides aģentūras Dobrišas ziņojumā Salaca minēta kā viena no 150 bioloģiski daudzveidīgākajām un reprezentatīvākajām Eiropas upēm.

Daudzas upes ir mazas, un to galvenā saimnieciskā nozīme ir meklējama dabas un kultūrainavas veidošanā, it īpaši, Ziemeļvidzemes biosfēras rezervāta ainavu aizsardzības zonā.

Limbažu novadā kopumā atrodas 72 ezeri. No tiem 50 atrodas bijušā Limbažu novada teritorijā, 5 Salacgrīvas administratīvajā teritorijā un 17 Alojas administratīvajā teritorijā. Visi Alojas administratīvajā teritorijā esošie ezeri ir mākslīgi veidoti. Daļa no novada virszemes ūdeņiem ir dzirnavezeri un dīķi. Lielākie ezeri ir Augstrozes Lielezers (400 ha), Limbažu Lielezers (256 ha) un Lādes ezers (249 ha). Ar visiem Limbažu novada ezeriem var iepazīties pielikumā nr.1.

## 2.6. Meži un purvi

Limbažu novadā meži aizņem 135760,3 ha jeb 56% no novada kopplatības. Lielu daļu aizņem purvi – 11147,08 ha, jeb 5%. Lielākās mežu platības atrodas novada Salacgrīvas pagastā



(21396,15 ha), Staiceles pagastā (15865,68 ha), Viļķenes pagastā (13350,65 ha), Limbažu pagastā (10911,62 ha), Ainažu pagastā (10504,7 ha) un Umurgas pagastā (10068,49 ha). Meža zeme sastāv no meža, purviem, laucēm, un pārplūdušiem klajumiem.

Tabula 2. Meža iedalījums Limbažu novadā (ha).<sup>4</sup>

Meža iedalījums	Meža zeme	Mežs	Mežaudzes	Purvi	Lauces	Pārplūduši klajumi
<b>Limbažu administratīvajā teritorijā</b>						
Valsts	21267,54	15936,06	15092,38	4293,88	49,36	17,69
Privātie / pašvaldības	46228,86	43940,87	40790,81	1010,04	449,17	195,23
<b>Salacgrīvas administratīvajā teritorijā</b>						
Valsts	24048,48	22328,38	21221,74	615,18	44,6	3,02
Privātie / pašvaldības	18715,33	18267,85	16998,78	57,48	132,71	36,28
<b>Alojas administratīvajā teritorijā</b>						
Valsts	21422,26	15515,5	14867,71	4943,11	26,71	75,85
Privātie / pašvaldības	20509,38	19771,64	18652,35	227,39	238,83	39,61
Kopā Limbažu novadā	<b>152191,85</b>	<b>135760,3</b>	<b>127623,77</b>	<b>11147,08</b>	<b>941,38</b>	<b>367,68</b>

Purvi aizņem 5% no novada kopējās teritorijas, izplatītākie ir augstā un zemā purva tipi. Pēc platības lielākie purvi ir Sokas (Kodaju) purvs (>2000 ha), Laugas purvs (1876 ha), Lielais purvs (1507,8 ha) un Lielpurvs (Zābaku purvs) (1507 ha). Ar pilnu Limbažu novada purvu sarakstu var iepazīties pielikumā nr. 2.

## 2.7. Īpaši aizsargājamās dabas teritorijas

Limbažu novads atrodas Ziemeļvidzemes biosfēras rezervāta (ZBR) teritorijā, un tas nosaka īpašu statusu vairākām tās teritorijas daļām. ZBR ir plaša teritorija, kurā starptautiski nozīmīgas dabas un ainaviskās vērtības tiek saglabātas, nodrošinot ilgtspējīgu sociālo un ekonomisko attīstību. ZBR kopējā teritorija no sauszemes aizņem 457 708 ha, no jūras akvatorijas – 17 806 ha. Novada teritorijā izveidoti 17 dabas liegumi, 1 dabas parks un 2 aizsargājamās jūras teritorijas, kuras vienlaikus ir iekļautas arī Eiropas nozīmes jeb Natura 2000 īpaši aizsargājamo dabas teritoriju statusā.<sup>5</sup>

Tabula 3. Ziemeļvidzemes biosfēras rezervāts.

Aizsardzības kategorija	Biosfēras rezervāts, ietilpst 25 dabas liegumi, no tiem 17 atrodas Limbažu novadā.
Administratīvais iedalījums	Limbažu, Valkas un Valmieras novadi
Platība	475 514 ha (457 708 ha sauszemes; 17 806 ha jūras akvatorijas)
Dibināšanas gads	1997
Dabas vērtības	Biosfēras rezervāta mērķis nacionālā un starptautiskā nozīmē ir sasniegt līdzsvaru dabas daudzveidības aizsardzībā, ekonomiskās attīstības veicināšanā un kultūras vērtību saglabāšanā. Biosfēras rezervāts pārstāv starptautiski atzītas mērenajai mežu joslai raksturīgas sauszemes un Baltijas jūras piekrastes ekosistēmas. Lai nodrošinātu teritorijas ainavu, ekosistēmu, sugu un ģenētiskās daudzveidības saglabāšanu un veicinātu ilgtspējīgu ekonomisko attīstību biosfēras rezervāta teritorija ir iedalīta funkcionālajās zonās (ainavu aizsardzības zonas un neitrālā zona).
Mērķis	Nacionālā un starptautiskā nozīmē sasniegt līdzsvaru dabas daudzveidības aizsardzībā, ekonomiskās attīstības veicināšanā un kultūras vērtību saglabāšanā.
Likums	Par Ziemeļvidzemes biosfēras rezervātu (11.12.1997.)
Individuālie aizsardzības un izmantošanas noteikumi	MK noteikumi Nr.303 „Ziemeļvidzemes biosfēras rezervāta individuālie aizsardzības un izmantošanas noteikumi” (19.04.2011.).
Citi plāni	Ainavu ekoloģiskais plāns.

<sup>4</sup> Valsts meža dienests (2020), iegūts: <https://www.vmd.gov.lv/valsts-meza-dienests/statiskas-lapas/publikacijas-un-parskati/statistikas-parskati?nid=1810#jump>

<sup>5</sup> Dabas aizsardzības pārvalde, iegūts: <https://www.daba.gov.lv/lv/natura-2000-teritorijas-latvija>

### 2.7.1. Dabas parks

#### Salacas ieleja (Natura 2000 teritorija)

Dabas parks atrodas Salacas upes krastos, kas šķērso trīs administratīvās teritorijas – Salacgrīvas, Alojās un Mazsalacas. Dibināts 1977.gadā, platība 6307 ha. Nozīmīga teritorija vairāku ES Biotopu direktīvas biotopu – smilšakmens atsegumu, netraucētu alu, nogāžu mežu, avoksnāju, upju straujteču un sausu pļavu kaļķainās augsnēs u.c. Aizsardzībai. Teritorija nozīmīga arī no ģeoloģiskā viedokļa - Pietraga Sarkanās klintis, Dauģēnu klintis un alas, Silmaču iezis un alas u.c. Salacas ielejas individuālo aizsardzības un izmantošanas kārtību nosaka Ministru kabineta 2009.gada 10. marta noteikumi Nr.288 "Dabas lieguma "Salacas ieleja" individuālie aizsardzības un izmantošanas noteikumi".

### 2.7.2. Dabas liegumi

#### Dzērves purvs (Natura 2000 teritorija)

Atrodas Staiceles un Alojās pagastos, dibināts 1987. gadā, aizņem 488 ha. Liegums izveidots, jo tajā atrodas aizsargājams putnu sugas kā mazais ērglis, rubenis, mežirbe, dzeltenais tārtiņš, zivju dzenītis, melnā un pelēkā dzilna. Liegumam nav izstrādāts savas dabas aizsardzības plāns.

#### Kalna purvs (Natura 2000 teritorija)

Atrodas Staiceles un Ainažu pagastos, dibināts 2004.gadā, platība 152 ha. Teritorija izveidota ES Biotopu direktīvas biotopa – augstā purvu un vairāku mežu biotopu aizsardzībai. Teritorijā ietilpst medņu rieta mikroliegums. Tas ir augstais purvs ar apkārtējiem purvainiem, galvenokārt, priežu mežiem, nedaudz arī melnalkšņu staignāji un dabiskiem meža biotopiem atbilstoši boreālie (egļu-apšu) meži. Dabas aizsardzības plāns liegumam nav izstrādāts.

#### Lielpurvs (Natura 2000 teritorija)

Atrodas Staiceles un Salacgrīvas pagastos, dibināts 1987. gadā, platība 1047 ha. Liegumā ir konstatēta reta augu sabiedrība, kurā dominē ciņu mazmelders, konstatētas divas ES Biotopu direktīvas bezmugurkaulnieku sugas – ošu pļavraibenis un resnvēdera purvu spāre. Teritorija ietver arī vecus apšu mežus, kuros konstatēta ES Putnu direktīvas suga vidējais dzenis. Dabas aizsardzības plāns liegumam nav izstrādāts.

#### Ziemeļu purvs (Natura 2000 teritorija)

Atrodas Staiceles pagasta un Ramatas pagasta teritorijā, dibināts 1977.gadā, bet kā dabas liegums kopš 2011.gada, platība 7718 ha. Liegums ir nozīmīga putnu apmešanās teritorija, kā arī teritorijā atrodas augstais purvs ar ciņu-lāmu kompleksiem un distrofiem ezeriem. Dabas aizsardzības plāns nav izstrādāts.

#### Ungurpils meži (Natura 2000 teritorija)

Atrodas Staiceles pagastā, dibināts 1999. gadā, platība 55 ha. Teritorija veidota ES Biotopu direktīvas biotops – melnalkšņu staignājs, pārmitru platlapju meži, boreālie meži, smilšsegumu atsegumu, minerālvielām bagātu avotu un avotu purvu aizsardzībai.

#### Virtupes ieleja (Natura 2000 teritorija)

Atrodas Salacgrīvas un Viļķenes pagasta teritorijā, dibināts 2004. gadā, platība 126 ha. Teritorija veidota kā nozīmīga vieta nogāžu mežu saglabāšanā un retas ES Biotopu direktīvas 2.pielikuma sugas - spožā pumpurgliemeža saglabāšanā, kurai šī atradne ir viena no četrām zināmajām Latvijā. Konstatētas divas aizsargājamas augu sugas – laksis un daudzgadīgā

mēnesene un 9 aizsargājamas bezmugurkaulnieku sugas. Vitrupes ielejas nogāžu meži ir viena no trim lēcveida vīngliemeža atradnēm valstī. Daudzas mežaudzes atbilst meža atslēgas biotopu kritērijiem.

#### Vidzemes akmeņainā jūrmala (Natura 2000 teritorija)

Atrodas Salacgrīvas, Ainažu un Liepupes pagasta teritorijā, dibināts 1957. gadā, platība 1517 ha. Teritorijā konstatēti 11 ES Biotopu direktīvas biotopi, no kuriem 6 ir jūrmalai raksturīgie biotopi. Pārējie biotopi - dažādas pļavas, sausi skujkoku meži un nedaudz arī melnalkšņu staignāji. Īpaši nozīmīgi Eiropā un Latvijā ļoti reti sastopamu biotopu daudzgadīgi augāji akmeņainās pludmalēs un smilšakmens atsegumi jūras krastā aizsardzības teritorija.

#### Randu pļavas (Natura 2000 teritorija)

Atrodas Ainažu un Salacgrīvas pagastos, dibināts 1962. gadā, platība 290,5 ha. Liegums izveidots piejūras pļavu, retu augu sugu un sabiedrību aizsardzībai. Nozīmīga ligzdojošo bridējputnu un ūdensputnu vieta. Vairāk nekā 40 aizsargājamo augu sugu. Viena no 3 purva mātsaknes atradnēm Latvijā.

#### Purgaiļu purvs (Natura 2000 teritorija)

Atrodas Limbažu un Umurgas pagasta teritorijā, dibināts 1987. gadā, platība 347 ha. Purvs ir nozīmīgu ES Biotopu direktīvas biotopu - augsto purvu (rietumu tipa ar ciņu mazmeldru) un purvainu mežu aizsardzības vieta. Tipiski ciņu - lāmu kompleksi purvā. Perifērijā pārejas purvs. Teritorijā konstatēts liels skaits ES Putnu direktīvas 1.un 2.pielikuma sugu: ragainais dūkuris, krīklis, rubenis, dzērve, dzeltenais tārtiņš, purva tilbīte, kajjaks, sudrabkaija u.c.

#### Niedrāju-Pilkas purvs (Natura 2000 teritorija)

Atrodas Salacgrīvas un Pāles pagastā, dibināts 1987. gadā, platība 1029,8 ha. Purvs ir nozīmīga prioritāru ES Biotopu direktīvas 1.pielikuma biotopu - augsto purvu un purvainu mežu - aizsardzības vieta. Sastopams liels skaits aizsargājamo putnu sugu: melnais stārķis, sējas zoss, baltpieres zoss, ķīķis, mazais ērglis, rubenis, mežzirbe, dzeltenais tārtiņš, kajjaks u.c.

#### Mērnīku dumbrāji (Natura 2000 teritorija)

Atrodas Ainažu pagasta teritorijā, dibināts 1999. gadā, platība 61 ha. Teritorija izveidota mazietekmētu slapjo platlapju mežu aizsardzībai. Dabas liegumā sastopamas retas augu un dzīvnieku sugas. Teritorija iekļauj izcilus vecu mežu biotopus, kas atbilst atslēgas biotopu kritērijiem, kā arī vairāku ES Putnu direktīvas 1.pielikuma sugu (t.sk. melnā stārķa un baltmugurdzeņa) ligzdvieta; potenciāls lidvāveres biotops.

#### Maizezers (Natura 2000 teritorija)

Atrodas Umurgas pagastā, dibināts 1977. gadā, platība 45,6 ha. Teritorija izveidota ES Biotopu direktīvas biotopu - oligotrofu līdz mezotrofu augu sabiedrības minerālvielām nabadzīgās ūdenstilpēs un to krastmalās, neskarti augstie purvi, pārejas purvi un slīkšņas un purvaini meži - aizsardzībai. Reta augu sabiedrība ar dzeloņsporu ezereni, Dortmanna lobēliju un retām ežgalvīšu sugām.

#### Klagatu purvs (Natura 2000 teritorija)

Atrodas Umurgas pagastā, dibināts 2004. gadā, platība 152 ha. Teritorija izveidota ES Biotopu direktīvas biotopu - neskartu augsto purvu, pārejas purvu un slīkšņu un purvainu

mežu aizsardzībai. Nelielas platības aizņem ozolu meži un melnalkšņu staigāji. Pārejas purvā izcila ES Biotopu direktīvas 2.pielikuma sugas Lēzeļa lipares populācija.

#### Karateri

Atrodas Salacgrīvas pagastā, dibināts 1987. gadā, platība 23,9 ha. Teritorija veidota vecā grantskarjerā smilšu krupja aizsardzībai.

#### Dziļezers un Riebezers (Natura 2000 teritorija)

Atrodas Limbažu pagasta teritorijā, dibināts 1977. gadā, platība 351,7 ha. Teritorija ietver subglaciālo iegultņu ezeru sistēmu ar Dziļezeru, kas ir viens no dziļākajiem ezeriem Latvijā. Ezerus ietver ošu, skujkoku un jauktie meži. Nogāzēs dominē osis un goba. Teritorijā sastopami izcili ES Biotopu direktīvas mežu biotopi - gravu un nogāžu meži, nogāzēs - ošu mežs ar *Allium ursinum* un *Neckera pennata*. Nogāzēs lielas lakšu audzes. Liela diametra ošu stumbri, kas īpaši piemēroti retām ksilofāgu sugām.

#### Dūnezers (Natura 2000 teritorija)

Atrodas Limbažu un Katvaru pagasta teritorijā, dibināts 1977. gadā, platība 169,9 ha. Teritorija veidota eitrofa ezera - Dūnezera aizsardzībai. Sastopamas lielas niedru un vilkvāļišu audzes. No ūdensaugiem dominē iegrimusī raglape. Īpaši nozīmīga teritorija ligzdojošiem ūdensputniem. No aizsargājamām putnu sugām sastopams - lielais dumpis, ziemeļu gulbis, zivju ērglis, niedru lija, dzērve, ormanītis, kuitala u.c. Ezera palienēs parastās vīgriezes un ciņu grīšļa pļavas, kuras aizaug ar kārkliem.

#### Augstroze (Natura 2000 teritorija)

Atrodas Umurgas pagasta un Dikļu pagasta teritorijās, dibināts 1977. gadā, kā dabas liegums kopš 2011. gada. Platība 4007,2 ha. Teritorija izveidota augsto, pārejas purvu, purvainu un platlapju mežu aizsardzībai. Daudz nacionālas un Eiropas nozīmes bezmugurkaulnieku, augu, sikspārņu un putnu sugu. Nozīmīga zosu pārlidojumu vieta.

### 2.7.3. Aizsargājamās jūras teritorijas

#### Ainaži-Salacgrīva (Natura 2000 teritorija)

Teritorija atrodas Latvijas Republikas Baltijas jūras Rīgas līča ziemeļaustrumu daļā iepretim Salacgrīvas administratīvajai teritorijai, dibināta 2010. gadā, platība 7113 ha. Teritorija izveidota zemūdens rifu un dzīvotņu aizsardzībai, kuri ir uzskatāmi par atbilstošiem Biotopu direktīvā iekļautajam biotopu tipam 1170 rifi:

- atklātai iedarbībai daļēji pakļauto cieta iežu rifi ar brūnaļģes *Fucus vesiculosus* veģetāciju;
- atklātai iedarbībai daļēji pakļauto cieta iežu rifi ar sārtaļģes *Furcellaria lumbricalis* veģetāciju;
- atklātai iedarbībai daļēji pakļauto cieta iežu rifi ar divvāku gliemeņu un sprogkājvēžu *Balanus improvisus* apaugumiem;
- atklātai iedarbībai daļēji pakļauto cieta iežu rifi bez specifiskas veģetācijas vai apaugumiem, <20 m.

Rifi teritorijā „Ainaži – Salacgrīva” raksturīgi kā bagātīgs akmeņu un grants substrāts, uz kura aptuveni līdz 6,5 m dziļumam, atsevišķās vietās līdz pat 11,7 m dziļumam ir sastopama zemūdens veģetācija. Bioloģiski augstvērtīgākie rifi ir sastopami salīdzinoši plašā 2-7 m seklūdens joslā. Pēc izplatības teritorijā dominē brūnaļģes *Sphacelaria arctica* un *Polysiphonia fucoides*, tad seko sārtaļģes *Ceramium tenuicorne* un *Furcellaria lumbricalis*. Savukārt brūnaļģe *Fucus vesiculosus* nozīmīgas biomasas veido 2 m dziļumā un ir nārsta vieta Rīgas līča reņģei *Clupea harengus* membras un citām zivju sugām, kuru nārstam nepieciešams akmeņains substrāts un bagāta zemūdens veģetācija. Teritorijā atrodas vienīgā parastā akmeņgrauža *Cobitis taenia* atradne Latvijas piekrastē, kā arī teritorija ir viens no būtiskiem upes nēģa barošanās rajoniem.

Teritorijā „Ainaži – Salacgrīva” esošie rifi no pašreiz apzināto rifu kopējās platības Latvijas teritoriālajos ūdeņos veido 14%. Rifi aizņem 5188 ha lielu platību jeb aptuveni 70% no kopējās Ainaži – Salacgrīva teritorijas (7320 ha).

#### Vitrupe Tūja (Natura 2000 teritorija)

Teritorija atrodas Latvijas Republikas Baltijas jūras Rīgas līča austrumu daļā iepretim Limbažu un Salacgrīvas administratīvajām teritorijām. Dibināta 2010. gadā, platība 3577 ha.

Teritorija izveidota zemūdens rifu un dzīvotņu aizsardzībai, kuri ir uzskatāmi par atbilstošiem Biotopu direktīvā iekļautajam biotopu tipam 1170 Rifi:

- atklātai iedarbībai daļēji pakļauto cieta iežu rifi ar brūnaļģes *Fucus vesiculosus* veģetāciju;
- atklātai iedarbībai daļēji pakļauto cieta iežu rifi ar sārtaļģes *Furcellaria lumbricalis* veģetāciju,
- atklātai iedarbībai daļēji pakļauto cieta iežu rifi ar divvāku gliemeņu un sprogkājvēžu *Balanus improvisus* apaugumiem;
- atklātai iedarbībai daļēji pakļauto cieta iežu rifi bez specifiskas veģetācijas vai apaugumiem, <20 m.

Bioloģiski augstvērtīgi rifi teritorijā „Vitrupe – Tūja” ir sastopami šaurā 2-5 m seklūdens joslā, kurā sastopamas brūnaļģes *Sphacelaria arctica* un *Polysiphonia fucoides*, kā arī sārtaļģes *Ceramium tenuicorne* un *Furcellaria lumbricalis*. 5-20 m dziļumā atrodami īpaši unikāli ģeoloģiskas izcelsmes rifi – smilšakmens atsegumi, kurus kūstošais ledājs pārklājis ar laukakmeņu slāni. Viļņu darbības rezultātā laukakmeņi iegrimuši mīkstajā smilšakmens

substrātā, veidojot smalkas, trauslas smilšakmens struktūras, kas sniedz patvērumu daudzām zemūdens bezmugurkaulnieku sugām. Unikālajiem veidojumiem būtu jāparedz īpaša aizsardzība un vēl detalizētāka teritorijas un bioloģiskās daudzveidības izpēte, jo šāda veida substrāts citās Rīgas līča daļās nav sastopams.

Teritorijā „Vitrupe – Tūja” esošie rīfi no pašreiz apzināto rīfu kopējās platības Latvijas teritoriālajos ūdeņos veido 8%. Rīfi aizņem 2888 ha lielu platību jeb aptuveni 80% no kopējās Vitrupe – Tūja teritorijas.

#### 2.7.4. Dižkoki

Saskaņā ar dabas datu pārvaldības sistēmā “Ozols” pieejamo informāciju uz 2021. gada 1. novembri, novadā ir 970 dižkoki, kā arī 322 potenciālie (plānotie) dižkoki. 4. un 5. tabulā ir apkopots dižkoku un potenciālo (plānoto) dižkoku skaits, sadalījumā pa sugām.

Tabula 4. Dižkoki Limbažu novadā.

Suga	Skaitis
Āra bērzs <i>Betula pendula</i>	4
Baltais vītols <i>Salix alba</i>	84
Baltā apse <i>Populus alba</i>	5
Bērzs <i>Betula sp.</i>	11
Blīgzna <i>Salix caprea</i>	3
Eiropas ciedrupriede <i>Pinus cembra</i>	1
Eiropas lapegle <i>Larix decidua</i>	9
Garzvīņu baltegle <i>Abies x phanerolepis</i>	1
Lapegle <i>Larix sp.</i>	11
Liepa <i>Tilia sp.</i>	1
Mājas ābele <i>Malus domestica</i>	1
Melnalksnis <i>Alnus glutinosa</i>	19
Melnā priede <i>Pinus nigra</i>	1
Meža ābele <i>Malus sylvestris</i>	4
Papele <i>Populus sp.</i>	4
Parastais kadiķis <i>Juniperus communis</i>	5
Parastais osis <i>Fraxinus excelsior</i>	18
Parastais ozols <i>Quercus robur</i>	358
Parastais pīlādzis <i>Sorbus aucuparia</i>	1
Parastā apse <i>Populus tremula</i>	9
Parastā egle <i>Picea abies</i>	6
Parastā goba <i>Ulmus glabra</i>	4
Parastā ieva <i>Padus avium</i>	1
Parastā kļava <i>Acer platanoides</i>	18
Parastā liepa <i>Tilia cordata</i>	137
Parastā priede <i>Pinus sylvestris</i>	151
Parastā vīksna <i>Ulmus laevis</i>	10
Riekstkoks <i>Juglans sp.</i>	1
Rietumu tūja <i>Thuja occidentalis</i>	20
Sarkanais ozols <i>Quercus rubra</i>	2
Šķetra <i>Salix pentandra</i>	4
Trauslais vītols <i>Salix fragilis</i>	21
Vītols <i>Salix sp.</i>	45

Tabula 5. Potenciālie (plānotie) dižkoki Limbažu novadā.

Suga	Skaitis
Ābele <i>Malus sp.</i>	1
Āra bērzs <i>Betula pendula</i>	8
Baltais vītols <i>Salix alba</i>	17
Baltā apse <i>Populus alba</i>	4
Bērzs <i>Betula sp.</i>	7
Eiropas lapegle <i>Larix decidua</i>	4
Japānas lapegle <i>Larix kaempferi</i>	1
Lapegle <i>Larix sp.</i>	6
Melnalksnis <i>Alnus glutinosa</i>	6
Menzīsa duglāzija <i>Pseudotsuga menziesii</i>	1
Meža ābele <i>Malus sylvestris</i>	2
Papele <i>Populus sp.</i>	1
Parastais kadiķis <i>Juniperus communis</i>	1
Parastais osis <i>Fraxinus excelsior</i>	9
Parastais ozols <i>Quercus robur</i>	113
Parastā apse <i>Populus tremula</i>	11
Parastā egle <i>Picea abies</i>	3
Parastā goba <i>Ulmus glabra</i>	4
Parastā kļava <i>Acer platanoides</i>	16
Parastā liepa <i>Tilia cordata</i>	46
Parastā priede <i>Pinus sylvestris</i>	44
Parastā vīksna <i>Ulmus laevis</i>	4
Parastā zirgkastaņa <i>Aesculus hippocastanum</i>	3
Pelēkais riekstkoks <i>Juglans cinerea</i>	1
Priede <i>Pinus sp.</i>	1
Rietumu tūja <i>Thuja occidentalis</i>	4
Sibīrijas ciedru priede <i>Pinus sibirica</i>	1
Vītols <i>Salix sp.</i>	3

#### 2.7.5. Aizsargājami dendroloģiskie stādījumi

Atbilstoši Ministru kabineta 2001.gada 20.marta noteikumiem Nr.131 "Noteikumi par aizsargājamiem dendroloģiskajiem stādījumiem" Limbažu novadā ir 3 aizsargājami dendroloģiskie stādījumi:

1. Puikules parks (Brīvēznieku pagasts),
2. Katvaru "Stirnu" dendroloģiskie stādījumi (Katvaru pagasts),
3. Nabes Sibīrijas ciedrupriežu stādījumi (Limbažu pagasts).

#### 2.7.6. Aizsargājami ģeoloģiskie un ģeomorfoloģiskie dabas pieminekļi

Atbilstoši Ministru kabineta 2001.gada 17.aprīļa noteikumiem Nr.175 "Noteikumi par aizsargājamiem ģeoloģiskajiem un ģeomorfoloģiskajiem dabas pieminekļiem" Limbažu novadā ir 8 aizsargājami ģeoloģiskie un ģeomorfoloģiskie dabas pieminekļi:

1. Pietraga Sarkanās klintis (Ainažu pagasts),
2. Ežurgas klintis un Zivtiņu klintis (Liepupes un Salacgrīvas pagasti),
3. Veczemju klintis (Salacgrīvas pagasts),
4. Krauju akmeņu saliņa (Salacgrīvas pagasts),
5. Kuiķuļu Upurala (Lībiešu Upuralas) (Salacgrīvas pagasts),
6. Svētcieņa akmeņu saliņa (Salacgrīvas pagasts),
7. Vīksnu alas (Staiceles pagasts),
8. Staiceles dzelzsavoti (Staiceles pilsēta).

### 2.7.7. Kultūras pieminekļi

Valsts aizsargājami kultūras pieminekļi ir konkrētas kultūrvēsturiski nozīmīgas teritorijas un atsevišķi objekti, kuriem ar likumu ir noteikts izmantošanas, saglabāšanas un aizsardzības statuss. Kultūras pieminekļu aizsardzību nosaka likums „Par kultūras pieminekļu aizsardzību” un no tā izrietošie normatīvie akti.

Saskaņā ar Valsts kultūras pieminekļu aizsardzības inspekcijas rīcībā esošajiem datiem Limbažu novadā atrodas 134 valsts aizsargājami kultūras pieminekļi – 99 valsts nozīmes un 35 vietējās nozīmes kultūras pieminekļi, starp tiem 59 arheoloģijas pieminekļi, 28 arhitektūras pieminekļi, 2 pilsētībūvniecības, 2 vēstures, 42 mākslas pieminekļi un 1 vēsturiska notikuma vieta.<sup>6</sup> Ar valsts aizsargājamiem kultūras pieminekļiem Limbažu novadā var iepazīties pielikumā nr. 3.

Kultūrvēsturisko pieminekļu aizsardzību reglamentē likums „Par kultūras pieminekļu aizsardzību” un MK 26.08.2003. noteikumi Nr.474 „Noteikumi par kultūras pieminekļu uzskaiti, aizsardzību, izmantošanu, restaurāciju, valsts pirkuma tiesībām un vidi degradējoša objekta statusa piešķiršanu”.

## 2.8. Ainavas apvidi

Galvenie Limbažu novada ainavas veidojošie elementi ir dabiskie un mākslīgie (dīķi) ūdensobjekti (ezeru virkne Limbažu pagasta teritorijā u.c. teritorijas), mežu masīvi (pēc zemes lietojuma veida visvairāk novada teritorijā aizņem meži, kas sastāda 56% no novada kopplatības), lauksaimniecības izmantojamās zemes (aramzemes, ganības un pļavas), purvi un citas pārmitras teritorijas, piekrastes josla, kultūrvēsturiskie objekti (arheoloģiskie pieminekļi, arhitektūras pieminekļi u.c.), samērā lielas novada platības aizņem īpaši aizsargājamās dabas teritorijas (galvenokārt tās ir purvu un ūdensobjektu teritorijas), lineārie ainavu elementi (autoceļi, dzelzceļa līnija, gaisvadu elektrolīnijas, meliorācijas grāvji u.c.) un apdzīvotās vietas (pilsēta, ciemi, viensētu grupas un viensētas) ar arhitektoniskiem akcentiem. Ainavas veidojumā svarīgs faktors ir reljefam, tā formas kopumā nosaka galveno ainavu morfoloģisko tipu veidošanos un teritoriālo izplatību. Novadā var izdalīt sekojošus ainavu tipus:

- mežaines;
- purvaines;
- āraines (lauku ainavas);
- ūdensobjektu ainavas;
- lauku mozaīkveida ainavas (lauki mijas ar mežiem un ūdensobjektiem);
- urbanizētās ainavas (pilsētā un ciemos):
  - āraine kā lauku ainava, kurā pārsvarā ir atklāta telpa un galvenie telpas akcenti saistīti ar apbūvi (viensētu grupas, viensētas);
  - mežāre, kurai raksturīga mežu un lauku mozaīkveida dalījums, sastopams gan atsevišķu ciemu teritorijās, gan pārējās apdzīvotās vietās, kurām nav noteikts ciema statuss;
- piekrastes ainava:
  - jūras liedaga ainava;
  - urbanizēta piekrastes ainava (ciemu apbūve);
  - piekrastes ciemu āraines un mežāres ainava (dominē gan lauki, gan meži).

## 2.9. Līča piekraste

<sup>6</sup> Nacionālā kultūras mantojuma pārvaldes datubāze, iegūts: <https://mantojums.lv/>



Limbažu novada līča piekraste atrodas Rīgas jūras līča mēreni atklātā smilšainā krasta ūdensobjektā (piekrastes ūdensobjekts F). Piekrastes ūdensobjekta F ārējā robeža ir izliekta līnija, kas savieno punktus ar ģeogrāfiskām koordinātām: 57°15.20'; 24°24.10' (krasts pie Inčupes grīvas Saulkrastos), 57°15.45'; 24°22.20', 57°42.00'N; 24°19.40'E, 57°49.50'; 24°18.10; 24°19.35', 57°53.25' un 57°52.50'N; 24°21.10'E (krasts pie Igaunijas robežas). Piekrastes ūdensobjekta F krasta līnijas garums – 73,83 km. Ūdensobjekts F ir piederīgs Gaujas ūdens baseina apgabalam. Vadoties pēc kadastra kartē pieejamās informācijas, mērot pa krasta līniju, kopējais piekrastes garums Limbažu novadā ir 61,9 km. Salacgrīvas administratīvajā teritorijā līča piekrastes garums ir 56 km savukārt Skultes pagasta teritorijā 5,9 km.



Attēls 3. Limbažu novada līča piekraste.<sup>7</sup>

No Tūjas līdz Ainažiem jūras krasts ir mainīgs un pēc ģeoloģiskās uzbūves daudzveidīgs, kur var izdalīt divus galvenos krasta iecirkņus: no Tūjas līdz Vitrupei ir 3-5 m augstie klintsiežu stāvkrasti ar devona smilšakmens, māla un aleirolīta atsegumiem (Tūja, Ķurmragi, Veczemju klintis), savukārt no Vitrupes līdz Ainažiem izveidojušies lēzenie krasti. Limbažu novada apkaimē raksturīgas gan smilšainas, gan smilšaini – grantainas un oļainas, gan arī akmeņainas pludmales. Izplatītākās ir smilšainās pludmales.

Skultes pagasta pludmale stiepjas 5.8 km garumā (pagasta teritorija, kas piekļaujas jūrai). Pludmales joslas platums svārstās no 20 – 50 m. Teritorijai raksturīgs līdzens reljefs. No Skultes līdz Tūjai sastopami iespaidīgi stāvkrasti, kur atsedzas ledāja atstātie nogulumi (morenas) un smilšakmens un māla pamatieži.

Nereti atsegumos redzams, ka stāvkrastu veido vairāki atsevišķi iežu slāņi. Skultē piekrastei ir raksturīga šaura grants – smilts – oļu pludmale ar laukakmeņiem un laukakmeņu klājieniem.

<sup>7</sup> Informācijas avots SIA “Ķemers Business and Law Company”

### 3. VIDES STĀVOKĻA RAKSTUROJUMS

#### 3.1. Piesārņotās un potenciāli piesārņotās vietas

Vides kvalitātes “karstie” punkti novadā ir piesārņotās vai potenciāli piesārņotās teritorijas (t.sk. bijušie PSRS armijas militārie objekti). Atbilstoši likumam „Par piesārņojumu” Latvijas Vides, Ģeoloģijas un meteoroloģijas centrs apkopo ziņas par piesārņotām un potenciāli piesārņotām vietām valstī Piesārņoto un potenciāli piesārņoto vietu informācijas sistēmā. Limbažu novada teritorijā reģistrētas 101 potenciāli piesārņotās vietas, lielākoties tās ir izvietotas Staiceles pagasta teritorijā, kopumā 16, Limbažu pilsētā – 14 un Viļķenes pagastā – 14. Lielākoties potenciālās piesārņojuma vietas ir bijušās minerālmēslu noliktavas un šķūņi, bijušās un esošās degvielas glabātuves. Ar potenciāli piesārņotajām vietām Limbažu novadā var iepazīties pielikumā nr. 4.

#### 3.2. Virszemes ūdens kvalitāte

Virszemes ūdeņu kvalitāti ietekmē piesārņojošo vielu iekļūšana ūdenstilpnēs vai ūdenstecēs. Ūdens ekosistēmu degradāciju, izraisot eitrofikāciju, varētu veicināt slāpekļa un fosfora savienojumi, kas nonāk ūdens objektos no punktveida avotiem (notekūdeņi, kas tiek savākti no notekūdeņu attīrīšanas iekārtām) un no difūzajiem avotiem (notece no lauksaimniecības zemēm, viensētām, kas nav pieslēgtas kanalizācijas sistēmai utt.).

Saskaņā ar Ministru kabineta 2002.gada 12.marta noteikumiem Nr.118 ”Noteikumi par virszemes un pazemes ūdeņu kvalitāti” Limbažu novadā sekojošas upes ir iekļautas starp valsts prioritārajiem zivju ūdeņiem:

- Salaca – no Īģes grīvas līdz grīvai,
- Aģe – no Mandagas līdz grīvai
- Pēterupe – visā garumā,
- Svētupe – no Pāles līdz grīvai,
- Vitrupe – no Ķirbižiem līdz grīvai,
- Jaunupe – visā garumā,
- Korģe – no Korģenes līdz grīvai.

Visas minētās upes Limbažu novadā ir lašveidīgo zivju ūdeņi, līdz ar to upes ķīmiskajai un bioloģiskajai kvalitātei jāatbilst lašveidīgo zivju ūdeņu parametriem.

Pēc Gaujas baseina apgabala apsaimniekošanas plāna, tajā ietverti visi Limbažu novada ūdensobjekti. Upju ekoloģiskā kvalitāte novadā kopumā tiek novērtēta kā laba un vidēja. Piecām upēm kvalitāte ir laba un četrām vidēja. Sokas ezeram kvalitāte ir augsta, Augstrozes Lielezeram kvalitāte ir laba, savukārt pārējiem novada ezeriem kvalitāte ir vidēja

Kopumā virszemes ūdeņu objektus raksturo apmierinoša ekoloģiskā kvalitāte, virszemes ūdeņiem ir labas pašattīršanās spējas, ļoti zemas metālu un naftas produktu koncentrācijas, un samērā zemu organisko vielu un biogēnu koncentrācijas. Daļa upju (piemēram, atsevišķi Salacas upes posmi) bioloģisko vērtību ziņā uzskatāmas par Latvijas mēroga etalonupēm ar tīriem ūdeņiem, lielu bioloģisko daudzveidību un starptautiski aizsargājamām sugām.

Ūdensobjektiem būtiskāko riskus nosaka esošais ekoloģiskais stāvoklis un upju ienestais piesārņojums ar biogēnajām vielām (slāpekli un fosforu). Pārejas virszemes ūdens objektu ķīmiskās kvalitātes neatbilstību nosaka paaugstināts slāpekļa un fosfora, kadmija, dzīvsudraba jonu, kā arī hlorētā bifenila CB-118 un bisfenols A koncentrācijas ūdenī. Esošo pārejas ūdeņu

kvalitāti nosaka piesārņojums, kas rodas sauszemē un nonāk līcī no upēm, gan arī Baltijas jūras kopējais ekoloģiskais stāvoklis.

### 3.2.1. Pazemes ūdeņu kvalitāte

Gaujas upju baseinu apgabalā galvenokārt dominē zonas ar vidēju pazemes ūdeņu aizsargātību. Pie zonām ar augstu piesārņojuma risku pieskaitāmi artēzisko ūdens horizontu resursu reģionālās papildināšanās (barošanās) apgabali. Kvartāra nogulumu, kas sedz artēzisko ūdeņu horizontus, relatīvi labo filtrācijas īpašību dēļ, kā arī par artēzisko ūdens horizontu līmeņiem ievērojami augstāku gruntsūdens līmeņu dēļ, barošanās apgabalos ir labvēlīgi piesārņojošo vielu infiltrācijas apstākļi. Barošanās apgabali izplatīti baseina dienvidu un dienvidrietumu daļā, Limbažu, teritoriāli tie sakrīt ar Idumejas augstienes rajonu, kas Braslas ieleju sadala Limbažu līdzenumā un Augstrozes paugurvalnī, kā arī ar Alūksnes augstienes rajonu un reljefa paaugstinājumu formām Ziemeļvidzemes zemienē.

Gaujas upju baseinu apgabalā augu barības vielu noplūdes no drenēta lauka teritorijā ar zemu lauksaimniecības slodzi (aramzeme 4 – 5% no upes sateces baseina) pēta īpaši ierīkotā monitoringa stacijā Vienziemīte (Jaunpiebalgas pag.). Monitoringa dati liecina, ka N un P savienojumu noplūdes šajā vietā ir tuvas dabīgajam fona līmenim. Pazemes ūdeņu izpētē augsta nitrātu koncentrācija Limbažu novadā nav konstatēta. Gruntsūdeņos konstatēti arī pesticīdi gan lauksaimniecības teritorijās, gan atsevišķās apdzīvotās vietās (Limbažos un Liepas pagastā). Gruntsūdeņos konstatētās smago metālu koncentrācijas reti pārsniedz maksimāli pieļaujamās normas, artēziskajos ūdeņos smagie metāli nav konstatēti. Atsevišķu pilsētu un ciemu teritorijās, Limbaži G268, Saulkrasti G257, G262, konstatēti piesārņoti gruntsūdeņi. Šis gruntsūdeņu piesārņojums ir ļoti nevienmērīgs pēc intensitātes un daudzveidīgs pēc piesārņojošo vielu spektra. Piemēram, ar komunālas izcelsmes notekūdeņiem gruntsūdeņos nonāk dažādi organiskie savienojumi, amonijs un hlorīdi, no transporta objektiem – lielākoties monoaromātiskie ogleņūdeņraži, no rūpnieciskiem uzņēmumiem – specifiskas vielas, kas raksturīgas konkrētam ražošanas procesam. Urbanizētajās teritorijās, kuras atrodas lauksaimniecības zemju tuvumā, gruntsūdeņos ir novēroti arī pesticīdi (Limbažos G268).

Gaujas upju baseinu apgabala ūdensobjektā (Limbaži E222) ir konstatēta prioritāro un bīstamo vielu būtiska ietekme uz ūdeņu stāvokli, tāpēc būtu nepieciešami pilotprojekti, kas ietver sajaukšanās zonu aprēķinus, atļauju nosacījumu pārskatīšanu un ja nepieciešams, rīcības plāna izstrādi kopā ar operatoru, lai pakāpeniski samazinātu sajaukšanās zonu.

### 3.3. Gaisa kvalitāte

Gaisa kvalitāti rajonā ietekmē saimnieciskās darbības rezultātā (siltumenerģētikas ražošanā no katlumājām, rūpniecībā, lauksaimniecībā u.tml.) rodas dažādu vielu izmeši gaisā - stacionāro avotu izmeši. Galveno piesārņojumu veido vielu emisijas atmosfērā: cietās izkliedētās daļiņas (pelni), oglekļa oksīds, slāpekļa oksīdi (NOX) un nepiesātinātie ogleņūdeņraži. Limbažu novadā nav pieejamu datu par gaisa piesārņojumu, jo tuvākā novērojumu stacija ir monitoringa stacija Rīgā.

Viens no atmosfēras piesārņotājiem ar putekļiem ir arī autoceļi, īpaši neasfaltētie, kuri ir ar grants, smilts klājumu. Viens no primārajiem uzdevumiem būtu arī autoceļu kvalitātes uzlabošana, lai uzlabotu gan gaisa kvalitāti, gan pārvietošanos pa šiem ceļiem. Novada teritoriju šķērso blīvs autoceļu tīkls - valsts galvenie, reģionālie un vietējie autoceļi, kā arī pašvaldības ceļi. Ceļu kvalitāte ir apmierinoša. Lielu autoceļu seguma īpatsvaru sastāda asfalta jeb melnais segums, bet būtiski ir uzlabot esošo autoceļu kvalitāti, palielināt ar asfaltu

(melno) segumu klāto autoceļu km skaitu, lai mazinātu putekļu piesārņojumu un uzlabotu pārvietošanos pa šiem ceļiem.

Uz valsts autoceļa A1 kopējā satiksmes gada vidējā diennakts intensitāte 2020.gadā bija no 3778 līdz 26859 (mainīga intensitāte, atkarībā no ceļa posma) automašīnām diennaktī, vidēji – 10585 automašīnas diennaktī, no kurām 30% bija kravas automašīnas. Autotransporta radītajās emisijās galvenās piesārņojošās vielas ir slāpekļa oksīdi, daļiņas PM10, PM2,5, oglekļa oksīds, oglekļa dioksīds un ogļūdeņraži (benzols, toluols, ksilols).

Novada tūrisma un rekreācijas vietās Rīgas līča piekrastē pludmalē un mežos, pie Gaujas un novada ezeriem gaisa kvalitāte ir laba, jo šīs teritorijas no valsts galvenā autoceļa un dzelzceļa līnijas Rīga – Skulte atdala plašas meža joslas.

### 3.4. Atkritumu saimniecības raksturojums

Atkritumu apsaimniekošanu novada teritorijā organizē un kontrolē Limbažu novada pašvaldība saskaņā ar normatīvajiem aktiem atkritumu apsaimniekošanas jomā un pašvaldības saistošajiem noteikumiem Nr.41 „Atkritumu apsaimniekošanas noteikumi Limbažu novadā” (apstiprināti ar Limbažu novada domes 23.11.2021. lēmumu Nr. 672 (protokols Nr.13, 40.§)).

Ar atkritumu apsaimniekošanas pakalpojumiem novadā nodarbojas SIA „Ziemeļvidzemes atkritumu apsaimniekošanas organizācija” (ZAAO). Pašvaldības teritorijā radītie sadzīves atkritumi tiek nogādāti uz reģionālo CSA poligonu „Daibe” Cēsu novada Stalbes pagastā.

Limbažu novada teritorijā ir ierīkoti šādi atkritumu apsaimniekošanas infrastruktūras objekti:

- sadzīves šķiroto atkritumu savākšanas laukums – „EKO laukums” Mazā Noliktavu ielā 3, Limbažu pilsētā;
- kompostēšanas laukums Tīrumu ielā 7, Limbažu pilsētā;
- sadzīves šķiroto atkritumu savākšanas laukums – “EKO laukums” Viļņu ielā 18, Salacgrīvas pilsētā;
- sadzīves šķiroto atkritumu savākšanas laukums – “EKO laukums” Rīgas ielā 5, Alojās pilsētā;
- kompostēšanas laukums “Osīšos”, Alojās pagastā.

EKO laukumā bez maksas nododamie atkritumu veidi: Pudeļu stikls. Papīrs. Kartons. Polietilēns (LDPE-polietilēns; HDPE-piena pudeles; logu šķidruma kanniņas, sadzīves ķīmijas un kosmētikas iepakojums; PET dzērienu pudeles); Metāls; Nolietota sadzīves elektrotehnika, izņemot TV un monitorus; Krāsu bundžas; Luminiscētās spuldzes; Baterijas un akumulatori; Apavi.

- sadzīves atkritumu konteineri – virszemes, arī pazemes konteineri izvietoti vienmērīgi pa visu novadu gan pie privātmājām, gan pie daudzdzīvokļu mājām, gan pie sabiedriskiem, darījumu un ražošanas objektiem;
- lielgabarīta, būvgružu un celtniecības atkritumu savākšanu var pieteikt ZAAO;
- videi kaitīgo preču atkritumu savākšana: - nolietotas elektrotehnikas savākšana - savāc pēc telefoniska vai rakstiska pieteikuma vai arī nogādājot uz EKO laukumiem;
- sadzīvē radušies bīstamie atkritumi (akumulatorus, baterijas, luminiscētās lampas) var nodot EKO laukumos; - autoriepas – var nodot EKO laukumos;
- zaļo atkritumu savākšana (lapas, zāli, koku skaidas u.c. atkritumus);
- bio - atkritumu savākšana - konteineri tiek piedāvāti veikalos un sabiedriskās ēdināšanas uzņēmumiem bioloģiski noārdāmo, piena produktu un gaļas, zivju produktu ražošanas un apstrādes atkritumu savākšanai;
- nolietoto transportlīdzekļu nodošana, metāla nodošana – pieņem SIA „Tolmets Vidzeme” Dzegužu ielā 3, Limbažos un Transporta ielā 14, Salacgrīvā.

2020.gada laikā Limbažu novada teritorijā radītais poligonā nodotais sadzīves atkritumu daudzums ir 4297 tonnas nešķiroti sadzīves atkritumi un 2148 tonnas (citi) sadzīves atkritumi.

Tabula 6. Dati par atkritumu apsaimniekošanu.<sup>8</sup>

Bijušo novadu teritorijas	Noslēgto līgumu skaits		Dalīti vāktu atkritumu punktu skaits (EKO punkti)	Šķirošanas laukumu skaits (Eko laukumi)	Šķirotu atkritumu procentuālais daudzums	Bioloģiski noārdāmo atkritumu konteineru skaits
	Fiziskas personas	Juridiskas personas				
Limbažu novads	4176	382	53	1	30%	*
Alojas novads	773	90	24	1	52%	*
Salacgrīvas novads	2013	210	26	1	29%	*
<b>Kopā</b>	<b>6962</b>	<b>682</b>	<b>103</b>	<b>3</b>		

\* Grozījumi MK noteikumos Nr. 184 nosaka, ka Pašvaldība sadarbībā ar atkritumu apsaimniekotājiem, kas izraudzīti saskaņā ar normatīvajiem aktiem par atkritumu apsaimniekošanu, izveido dalītas savākšanas sistēmu bioloģiski noārdāmiem atkritumiem līdz 2023. gada 31. decembrim, ja sadzīves atkritumu poligonā, kurā tiek apglabāti pašvaldības administratīvajā teritorijā savāktie sadzīves, tai skaitā bioloģiski noārdāmie atkritumi, nav nodrošināta vai 2022. gadā nevarēs tikt uzsākta bioloģiski noārdāmo atkritumu reģenerācija vai pārstrāde atbilstoši sadzīves atkritumu poligona darbībai izsniegtajai atļaujai piesārņojošās darbības veikšanai.

### 3.5. Potenciālie riska objekti un teritorijas

Limbažu novadā var izdalīt šādus riska objektus un teritorijas:

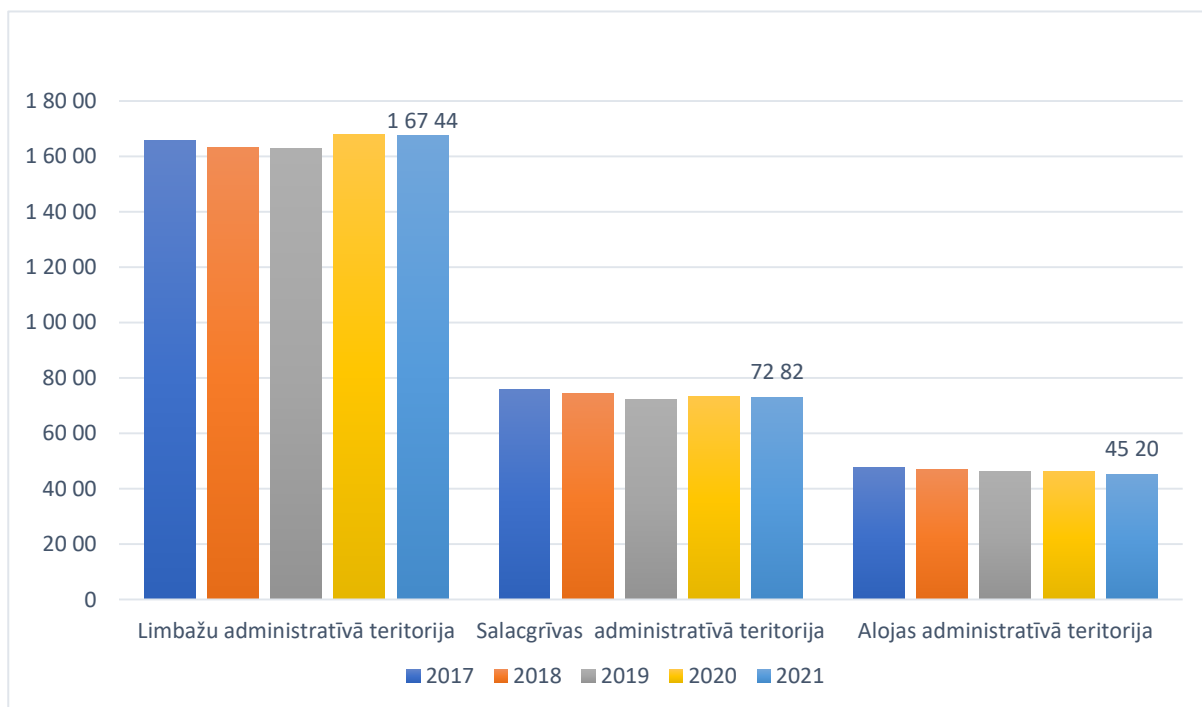
- Jūras krasta erozijas zona;
- Upes krastu erozijas zona;
- Salacgrīvas ostas teritorijas;
- Applūstošās teritorijas;
- Plūdu riska teritorijas;
- Bīstamo kravu pārvadājumu maršruts;
- Piesārņotas un potenciāli piesārņotas vietas;
- Ar Sosnovska latvāni invadēta teritorija;
- Riska teritorija Limbažu lidlauka gaisa telpā;
- Paaugstinātas ugunsbīstamības teritorijas.

<sup>8</sup> SIA "ZAAO" iesūtītie dati

## 4. IEDZĪVOTĀJI

### 4.1. Iedzīvotāju skaits un izvietojums

Limbažu novada teritorijā uz 01.01.2021 dzīvoja 28546 iedzīvotāji. Atbilstoši CSP datiem, gandrīz ceturta daļa (24%) visu iedzīvotāju dzīvoja Limbažu pilsētā (uz 01.01.2021. – 6888), 9% – Skultes pagastā (uz 01.01.2021. – 2686), 9% – Salacgrīvas pilsētā (uz 01.01.2021. – 2579). Limbažu pagastā, Salacgrīvas pagastā un Liepupes pagastā dzīvoja 6-7% visu novada iedzīvotāju, savukārt pārējās pilsētās un pagastos – mazāk nekā 4%. Iepriekšējos 5 gados vidējais iedzīvotāju skaita samazinājums bija vērojams līdz 2020. gadam, kad Limbažu, Salacgrīvas un Alojās administratīvajās teritorijās bija novērojams pieaugums. Alojās administratīvajā teritorijā vidējam iedzīvotāju skaitam ir vērojama negatīva tendence, pēdējo 5 gadu nogrieznī.

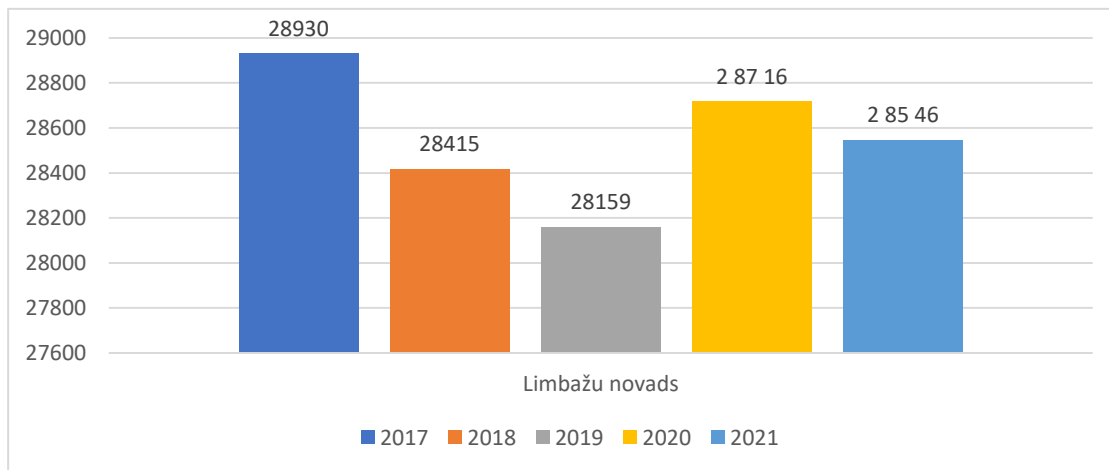


Attēls 4. Iedzīvotāju skaita izmaiņas Limbažu novadā, sadalījumā pa administratīvajām teritorijām 2017.–2021. (uz gada sākumu).<sup>9</sup>

### 4.2. Iedzīvotāju skaita dinamika un pārmaiņu prognoze

Kā liecina CSP apkopotā informācija, uz 01.01.2021. Limbažu novadā dzīvoja 28546 iedzīvotāji. Apkopojot Limbažu novada iedzīvotāju, skaitu kopš 2017. gada, ir novērojams, ka to skaitam Limbažu novada teritorijā ir tendence pastāvīgi samazināties, izņemot 2020. gadā, kad iedzīvotāju skaits palielinājās. Pēdējo 5 gadu laikā iedzīvotāju skaits ir samazinājies par 1,33%.

<sup>9</sup> CSP dati, IRS030



Attēls 5. Iedzīvotāju skaita izmaiņas Limbažu novadā laika posmā 2017.- 2021.gadam (uz gada sākumu).<sup>10</sup>

Kā liecina Vides aizsardzības un reģionālās attīstības ministrijas 2020. gadā publicētās prognozes par iedzīvotāju skaitu Limbažu novadā 2030. gadā, tad novērojams, ka iedzīvotāju skaitam būs tendence samazināties. Prognozēts, ka iedzīvotāju skaita samazinājums būs par 15,4%, jeb 4422 iedzīvotājiem.

Apskatot CSP migrācijas datubāzi (2011. – 2019.) uz Limbažu pilsētu iedzīvotāji, galvenokārt, pārvietojas no Rīgas (112), kā arī no pagastiem Limbažu novada ietvaros (Limbažu, Katvaru, Liepupes, Umurgas, Viļķenes, Salacgrīvas). Tāpat virs desmit cilvēkiem ir pārcēlušies arī no Cēsīm (16) un Valmieras (14). Uz Limbažu pagastu iedzīvotāji visvairāk pārcēlušies no Limbažu pilsētas (94), Rīgas (35), kā arī no Vidrižu pagasta (11). Arī uz Salacgrīvas pilsētu, visvairāk cilvēki ir pārcēlušies no Rīgas (68). Virs desmit cilvēkiem ir pārvietojušies vēl tikai no Salacgrīvas pagasta (45) un Liepupes pagasta (10). Tāpat uz Salacgrīvas pagastu cilvēki pārvietojas visvairāk no Rīgas (63) un Salacgrīvas pilsētas (36). Uz Alojās pilsētu ir pārvietojušies cilvēki, galvenokārt, no Alojās pagasta (34), Rīgas (18) un Brīvēznieku pagasta (13) savukārt uz Alojās pagastu virs desmit cilvēkiem no 2011. gada nav pārcēlušies. Visvairāk cilvēku šajā laika posmā (370) pārcēlušies no Rīgas uz Skultes pagastu. Statistikā ir apkopoti dati, kur no kādas pilsētas / pagasta ir pārcēlušies vairāk par 10 cilvēkiem.<sup>11</sup>

Tabula 7. Migrācija uz Limbažu novadu (2011.-2019.).<sup>12</sup>

Uz pilsētu / pagastu	No pilsētas / pagasta	Cilvēku skaits
Limbažu pilsēta	Rīga	112
	Limbažu pagasts	102
	Katvaru pagasts	48
	Liepupes pagasts	39
	Umurgas pagasts	32
	Viļķenes pagasts	25
	Salacgrīvas pilsēta	18
	Cēsis	16
	Valmiera	14
	Vidrižu pagasts	14
	Salacgrīvas pagasts	12
	Pāles pagasts	11
	Brīvēznieku pagasts	10
	Limbažu pagasts	Limbažu pilsēta

<sup>10</sup> CSP dati, IRS030

<sup>11</sup> CSP dati, iegūts: <https://stat.gov.lv/lv/statistikas-temas/iedzivotaji/migracija/publikacijas-un-infografikas/1550-migracija-latvija-2018>

<sup>12</sup> Turpat

	Rīga	35
	Vidrižu pagasts	11
Salacgrīvas pilsēta	Rīga	68
	Salacgrīvas pagasts	45
	Liepupes pagasts	10
Salacgrīvas pagasts	Rīga	63
	Salacgrīvas pilsēta	36
Alojas pilsēta	Alojas pagasts	34
	Rīga	18
	Brīvēznieku pagasts	13
Alojas pagasts	-	-
Ainažu pilsēta	Rīga	16
	Salacgrīvas pilsēta	12
Ainažu pagasts	Rīga	10
Brīvēznieku pagasts	Limbažu pilsēta	15
	Rīga	10
Braslavas pagasts	Rīga	13
	Brīvēznieku pagasts	10
Katvaru pagasts	Limbažu pilsēta	54
	Rīga	24
Liepupes pagasts	Rīga	79
	Limbažu pilsēta	23
Pāles pagasts	-	-
Skultes pagasts	Rīga	370
	Saulkrastu pagasts	21
	Saulkrastu pilsēta	16
	Ādažu novads	10
Staiceles pilsēta	Staiceles pagasts	21
	Rīga	13
Staiceles pagasts	-	-
Umurgas pagasts	Limbažu pilsēta	50
	Rīga	18
	Limbažu pagasts	17
Vidrižu pagasts	Rīga	36
	Limbažu pilsēta	17
Viļķenes pagasts	Rīga	34
	Limbažu pilsēta	27

Kas attiecas uz cilvēkiem, kuri ir pametuši Limbažu novadu, tad visvairāk aizbraukuši ir no Limbažu pilsētas uz Rīgu (370), no Skultes pagasta uz Rīgu (146), Salacgrīvas pilsētas uz Rīgu (141) un no Liepupes pagasta uz Rīgu (136) cilvēki. Statistikā ir apkopoti dati, kur no kādas pilsētas / pagasta ir pārcēlušies vairāk par 10 cilvēkiem.

Tabula 8. Migrācija no Limbažu novada (2011.- 2019.).<sup>13</sup>

No pilsētas / pagasta	Uz pilsētu / pagastu	Cilvēku skaits
Limbažu pilsēta	Rīga	370
	Limbažu pagasts	94
	Katvaru pagasts	56
	Umurgas pagasts	50
	Valmiera	40
	Viļķenes pagasts	27
	Cēsis	23
	Liepupes pagasts	23
	Vidrižu pagasts	17
	Sigulda	16
	Brīvēznieku pagasts	15

<sup>13</sup> CSP dati, iegūts: <https://stat.gov.lv/lv/statistikas-temas/iedzivotaji/migracija/publikacijas-un-infografikas/1550-migracija-latvija-2018>



	Jelgava	13
	Ādažu novads	10
	Liepāja	10
Limbažu pagasts	Limbažu pilsēta	102
	Rīga	80
	Umurgas pagasts	17
Salacgrīvas pilsēta	Rīga	141
	Salacgrīvas pagasts	36
	Limbažu pilsēta	12
	Ainažu pilsēta	12
	Jelgava	11
Salacgrīvas pagasts	Rīga	99
	Salacgrīvas pilsēta	45
	Limbažu pilsēta	18
Alojas pilsēta	Rīga	54
	Valmiera	16
Alojas pagasts	Rīga	38
	Alojas pilsēta	34
Ainažu pilsēta	Rīga	58
Ainažu pagasts	Rīga	22
Brīvzemnieku pagasts	Rīga	34
	Valmiera	23
	Alojas pilsēta	13
	Limbažu pilsēta	10
	Braslavas pagasts	10
Braslavas pagasts	Rīga	19
	Valmiera	10
Katvaru pagasts	Limbažu pilsēta	48
	Rīga	39
Liepupes pagasts	Rīga	136
	Limbažu pilsēta	39
	Saulkrastu pagasts	12
	Valmiera	12
	Salacgrīvas pilsēta	10
Pāles pagasts	Rīga	25
	Limbažu pilsēta	11
Skultes pagasts	Rīga	146
	Saulkrastu pagasts	14
	Limbažu pilsēta	14
	Ādažu novads	11
	Saulkrastu pilsēta	10
Staiceles pilsēta	Rīga	34
	Valmiera	16
Staiceles pagasts	Staiceles pilsēta	21
	Rīga	15
Umurgas pagasts	Rīga	35
	Limbažu pilsēta	32
Vidrižu pagasts	Rīga	79
	Limbažu pilsēta	14
	Sigulda	11
	Limbažu pagasts	11
	Saulkrastu pilsēta	11
Vilķenes pagasts	Rīga	52
	Limbažu pilsēta	25

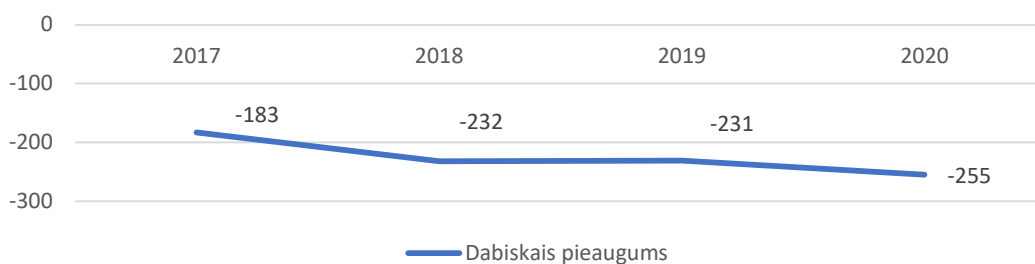
Migrācijas saldo 2020. gadā ir bijis pozitīvs Limbažu un Salacgrīvas administratīvajās teritorijās, savukārt negatīvs Alojas administratīvajā teritorijā. Kā novērojams, tad Limbažu un Salacgrīvas administratīvajās teritorijās ir vērojama pozitīva tendence, savukārt Alojas

administratīvajā teritorijā migrācijas saldo ir neviennozīmīgs, taču ilgstoši jau ir saglabājies negatīvs.

Tabula 9. Migrācijas saldo Limbažu, Salacgrīvas un Alojas administratīvajās teritorijās.<sup>14</sup>

Bijušais novads	2016	2017	2018	2019	2020
Limbažu novads	-204	-181	102	326	93
Salacgrīvas novads	-182	-108	-120	-6	47
Alojas novads	-79	-43	-6	-97	-55

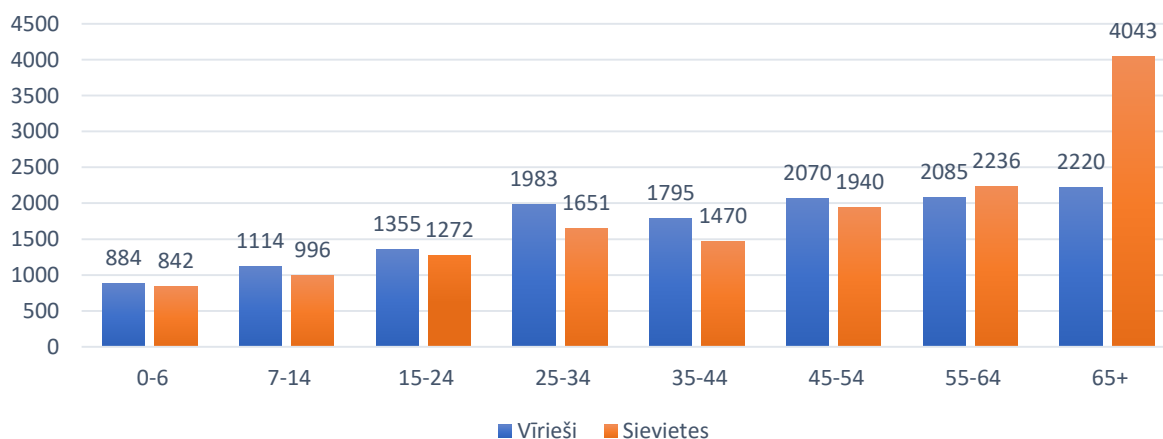
Dabiskais pieaugums (starpība starp attiecīgajā periodā piedzimušo un mirušo skaitu) Limbažu novada teritorijā ir piedzīvojis lielu kritumu, salīdzinot ar 2017. gadu. Līknei ir novērojama negatīva tendence, izņemot 2019. gadā, kad tā palika vienmērīga. 2020. gadā dabiskais pieaugums bija – 255 cilvēki.



Attēls 6. Dabiskais pieaugums Limbažu novadā.<sup>15</sup>

### 4.3. Iedzīvotāju sastāvs

Limbažu novadā kopumā ir 6152 mājsaimniecības. Aptuveni 52% no iedzīvotājiem ir sievietes. Limbažu novadā bērni un jaunieši veido 23% no iedzīvotāju kopskaita. Salīdzinoši lielu īpatsvaru veido pensionāri (65 gadi un vairāk), kopumā sastādot 22% no iedzīvotāju kopskaita. No vecuma grupas 0-54, lielāko īpatsvaru novadā veido vīrieši. Aptuveni 14% no kopējā iedzīvotāju skaita Limbažu novadā veido sievietes vecuma grupā 65+.



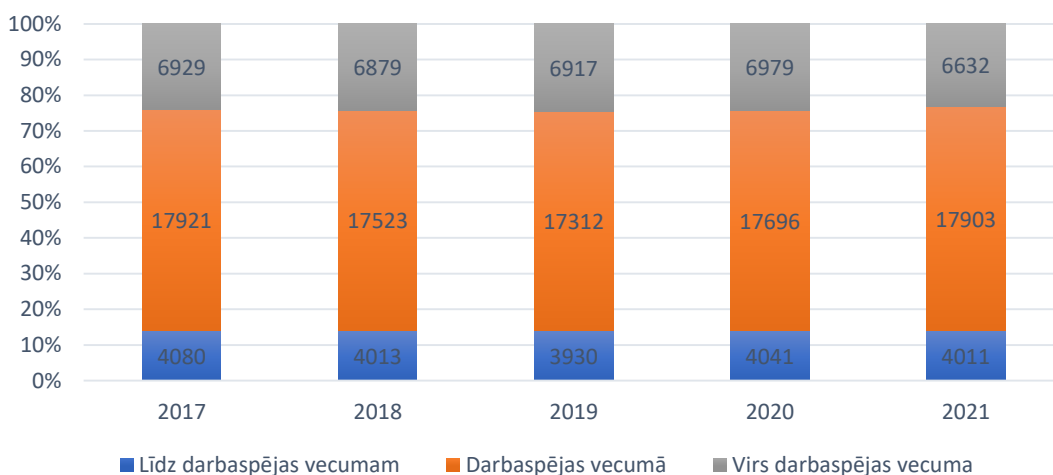
Attēls 7. Limbažu novada iedzīvotāju skaits pēc dzimuma un vecuma (uz 01.01.2021).<sup>16</sup>

Limbažu novadā iedzīvotāji līdz darbaspējas vecumā pēdējos 5 gadus veidoja vidēji 14%. Vīrs darbaspējas vecuma iedzīvotāju īpatsvars pēdējos 5 gadus ir bijis 24%.

<sup>14</sup> CSP dati, IBE070

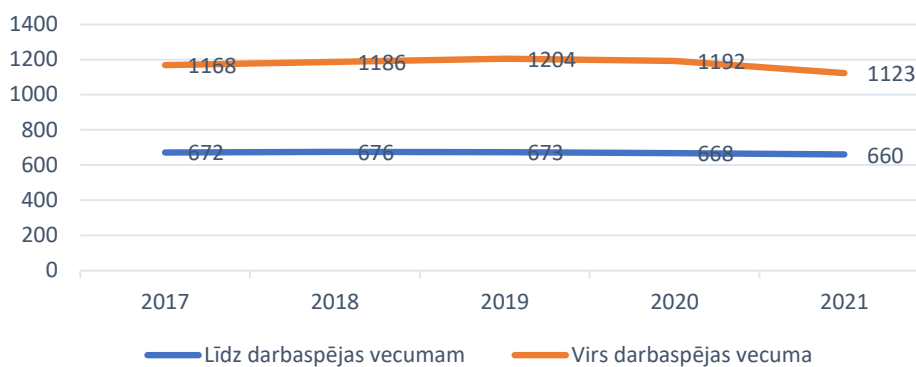
<sup>15</sup> CSP dati, IRS03

<sup>16</sup> CSP dati, IRD040



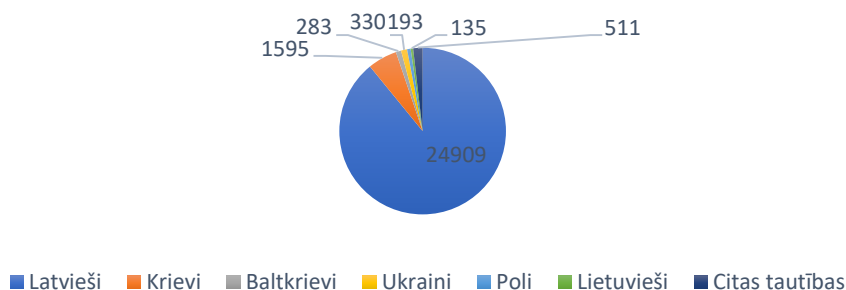
Attēls 8. Iedzīvotāju skaits Limbažu novadā līdz darbaspējas vecumam, darbaspējas vecumā un virs darbaspējas vecuma.<sup>17</sup>

Demogrāfiskās slodzes līmenis (darbaspējas vecumu nesasniegušo un pārsniegušo personu skaita attiecība pret personu skaitu darbaspējas vecumā) saglabājas aptuveni vienāds pēdējo 5 gadu laikā, 2021. gadā pat nedaudz samazinoties.



Attēls 9. Demogrāfiskās slodzes līmenis Limbažu novadā.<sup>18</sup>

Limbažu novada teritorijā 89% iedzīvotāju ir latvieši, tomēr pārstāvēts ir arī plašs citu tautību loks: krievi (5,7%), baltkrievi (1%), ukraiņi (1,1%), poļi (0,7%), lietuvieši (0,5%) un citas tautības (1,8%), radot Limbažu novadu par vienu no latviskākajiem novadiem, taču ar plašu citu tautību pārstāvniecību, kas rada izaicinājumus novada iedzīvotāju iesaistīšanai pilnvērtīgā sabiedriskajā dzīvē.



Attēls 10. Iedzīvotāju skaits Limbažu novadā pēc tautības (2021).<sup>19</sup>

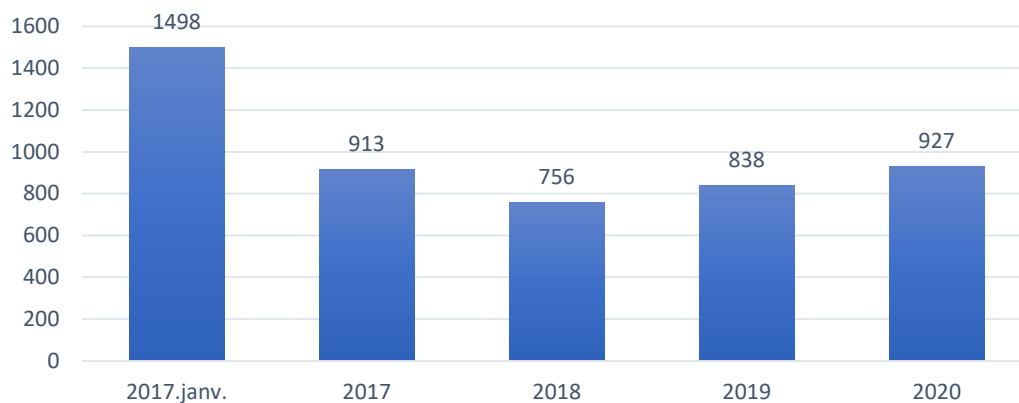
<sup>17</sup> CSP dati, IRD010

<sup>18</sup> CSP dati, IRD020

<sup>19</sup> CSP dati, RIG040

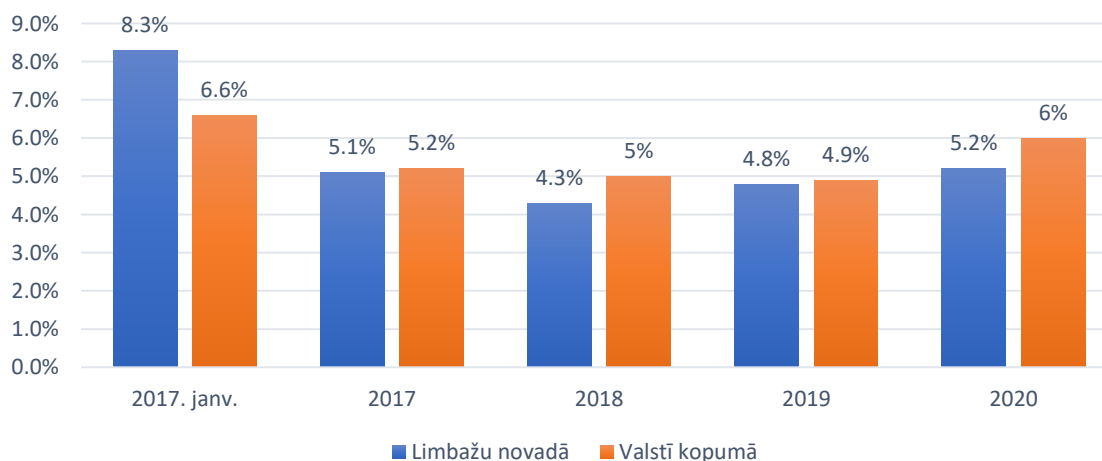
#### 4.4. Bezdarbs

Pēc Nodarbinātības valsts aģentūras datiem uz 2020.g. 31.decembri Limbažu novadā kopš 2017. gada janvāra ir samazinājies bezdarbnieku skaits par 38% jeb 571 bezdarbnieku. Pieaugums 2020. gadā skaidrojams ar COVID-19 izraisītajām sekām vairākās nozarēs, kas uz noteiktu laiku iesaldēja uzņēmējdarbību, līdz ar to, tam sekoja pakārtota darbinieku īslaicīga vai ilglaicīga atstādināšana no amata pienākumiem. Dati tiek atspoguļoti, kur norādīts, par 2017. gada janvāri, savukārt pārējos gadījumos par gada 31. decembri.



Attēls 11. Bezdarbnieku skaits Limbažu novadā.<sup>20</sup>

Salīdzinot 2017. gada 31. janvāri ar 2020. gada 31. decembri, bezdarba līmenis Limbažu novadā ir samazinājies par 3,1%, bet valstī kopumā par 0,6%. Izņemot 2017. gada janvāri, bezdarba līmenis Limbažu novadā ir patstāvīgi bijis mazāks par bezdarba līmeni valstī kopumā. Bezdarbnieku skaits samazinās, jo bezdarbnieki piedalās apmācībās un piesakās brīvajām vakancēm, atrod darba vietas vai arī izceļo no novada (valsts) darba meklējumos. Dati tiek atspoguļoti, kur norādīts, par 2017. gada janvāri, savukārt pārējos gadījumos par gada 31. decembri.

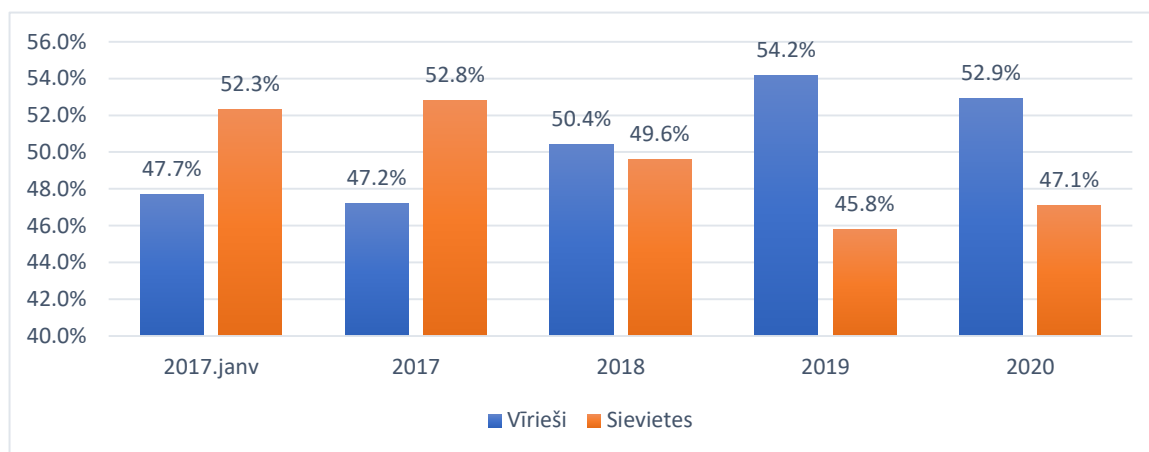


Attēls 12. Bezdarba līmenis Limbažu novadā un valstī kopumā.<sup>21</sup>

<sup>20</sup> NVA dati, iegūts: <https://www.nva.gov.lv/lv/bezdarba-statistika>

<sup>21</sup> Turpat

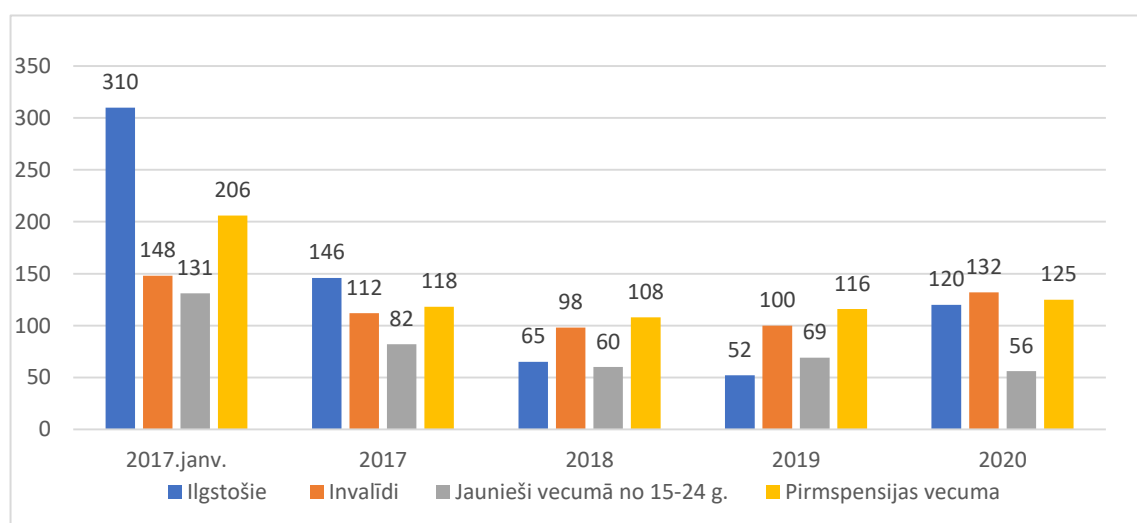
2017. gada janvārī un decembrī sievietes veidoja lielāku bezdarbnieku īpatsvaru (52,3% un 52,8%), taču turpmākos 3 gadus, līdz 2020. gada 31. decembrim, situācija ir mainījusies, un



jau lielāko bezdarbnieku īpatsvaru novadā veido vīrieši. Dati tiek atspoguļoti, kur norādīts, par 2017. gada janvāri, savukārt pārējos gadījumos par gada 31. decembri.

Attēls 13. Reģistrēto bezdarbnieku skaits Limbažu novadā, salīdzinājumā pa dzimumiem (%).<sup>22</sup>

Bezdarbnieku skaitam Limbažu novadā, sadalījumā pa problēmgrupām nav noteiktas likumsakarības, jo mēdz dominēt dažādas problēmgrupas. 2017. gada janvārī un decembrī visvairāk bija ilgstošie bezdarbnieki – 310 un 146 savukārt nākamajos divos gados visvairāk bija pirmspensijas vecuma bezdarbnieki. 2020. gadā vislielāko skaitu sastādīja invalīdi-bezdarbnieki. Dati tiek atspoguļoti, kur norādīts, par 2017. gada janvāri, savukārt pārējos



gadījumos par gada 31. decembri.

Attēls 14. Reģistrēto bezdarbnieku skaits Limbažu novadā, salīdzinājumā pa problēmgrupām.<sup>23</sup>

Lai mazinātu bezdarbu, patstāvīgi tiek nodrošināta profesionālā apmācība, pārkvalifikācija, kvalifikācijas paaugstināšana, neformālā apmācība, apmācība pie darba devēja, algots pagaidu sabiedriskais darbs, karjeras konsultācijas u.c. pasākumi, kuri ļāvuši Limbažu novadā samazināt bezdarba līmeni.

<sup>22</sup> NVA dati, iegūts: <https://www.nva.gov.lv/lv/bezdarba-statistika>

<sup>23</sup> Turpat

## 5. IZGLĪTĪBA

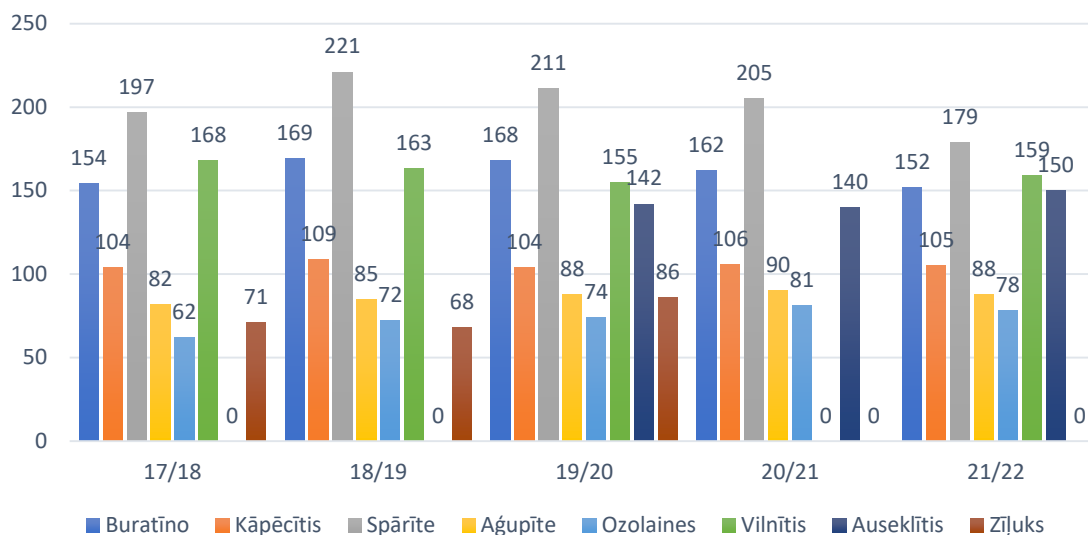
### 5.1. Pirmsskolas izglītība

Limbažu novadā pirmsskolas izglītība tiek sniegta 7 pirmsskolas izglītības iestādēs: Limbažu pilsētas 1. pirmsskolas izglītības iestāde "Buratīno" (turpmāk – "Buratīno"), Limbažu pilsētas 2. pirmsskolas izglītības iestāde "Kāpēcītis" (turpmāk – "Kāpēcītis"), Limbažu pilsētas 3. pirmsskolas izglītības iestāde "Spārīte" (turpmāk – "Spārīte"), Ozolaines pirmsskolas izglītības iestāde (turpmāk – Ozolaines PII), Skultes pirmsskolas izglītības iestāde "Aģupīte" (turpmāk – "Aģupīte"), Pirmsskolas izglītības iestāde "Vilnītis" (turpmāk – "Vilnītis"), Alojās pilsētas pirmsskolas izglītības iestāde "Auseklītis" (turpmāk – "Auseklītis"). Vairāk informācijas par pirmsskolas izglītības iestādēm (turpmāk - PII) skatīt 10.tabulā un 5. pielikumā.

Tabula 10.. PII Limbažu novadā.

Iestādes nosaukums	„Buratīno”	„Kāpēcītis”	„Spārīte”	Ozolaines PII	"Aģupīte"	"Vilnītis”	"Auseklītis”
Atrašanās vieta	Parka iela 5, Limbaži	Zāles iela 6, Limbaži	Dārza iela 24, Limbaži	Ābeļu iela 4, Ozolaine, Limbažu pagasts	Mandegas, Skultes pagasts	Pērnavas iela 29, Salacgrīva, Dārza iela 26, Salacgrīvas pagasts, Zītaru iela 2, Korģene	Parka iela 13, Alojā; Vilzēnu pamatskola,, Braslavas pagasts; sabiedriskais centrs "Puikule", Brīvzemnieku pag.,
Dibināšanas gads	1944	1963	1976	1971	1977	1985	1950
<b>Bērnu skaits 2021/2022 m.g.</b>	152	105	179	78	88	159	150
<b>Piedāvātie pakalpojumi</b>							
Vispārējā pirmsskolas izglītības programma (programmas kods (turpmāk – kods): 01011111	X	X	X	X	X	X	X
Speciālās pirmsskolas izglītības programmas, kods: 01015611; 01015811	-	-	-	-	-	X	-
Interesu izglītība	-	-	-	X	X	X	X

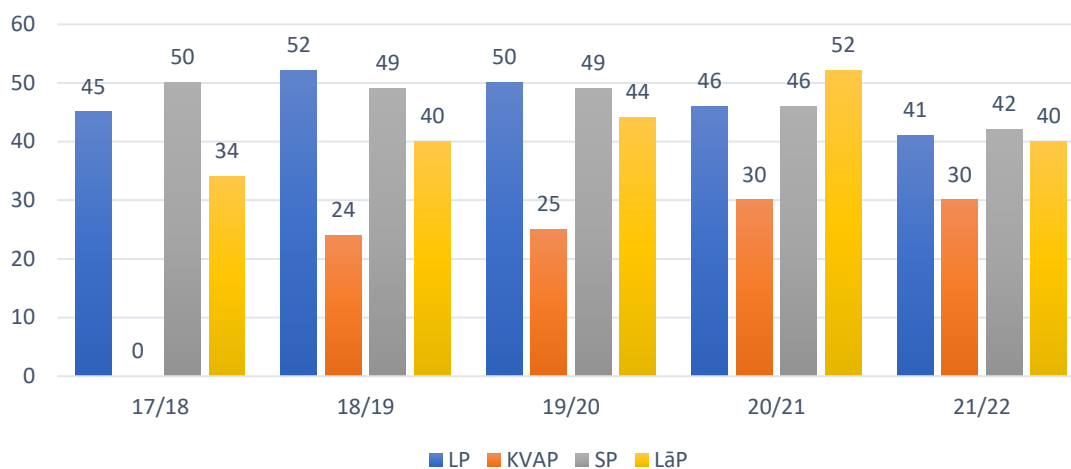
Līdz 2020./2021. mācību gadam, Umurgas pagastā darbojās arī Umurgas PII "Zīlūks". Dati par izglītojamo skaita izmaiņām Limbažu novada PII laika posmā 2017.-2021. gadam ir sniegti attēlā nr.16.



Attēls 15. Izglītojamo skaits Limbažu novada PII (2017-2021).

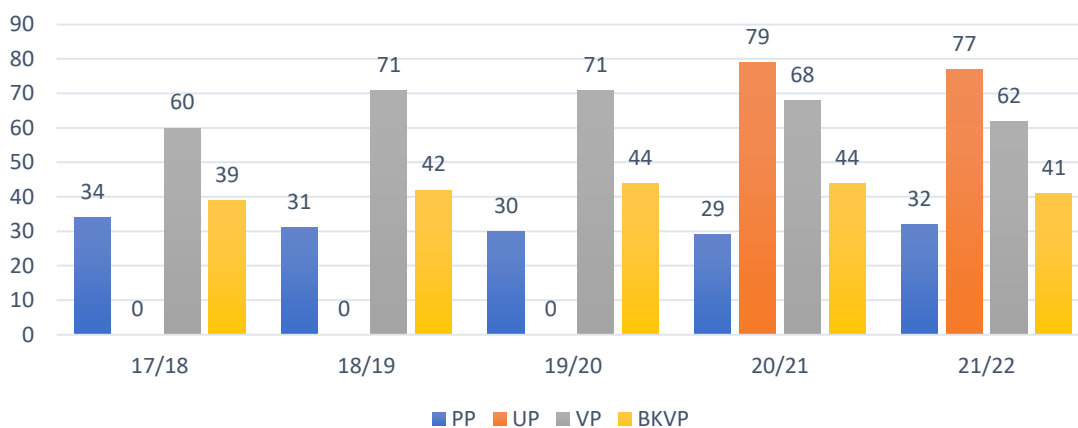
## 5.2. Pirmsskolas izglītība pamatskolās

Visās 8 Limbažu novada pamatskolās: Liepupes pamatskola, Krišjāņa Valdemāra Ainažu pamatskola, Staiceles pamatskola, Lādežera pamatskola, Pāles pamatskola, Umurgas pamatskola, Vidrižu pamatskola, Baumaņu Kārļa Viļķenes pamatskola tiek īstenotas pirmsskolas izglītības programma (kods 01011111). Dati par izglītojamo skaita izmaiņām Limbažu novada pamatskolās (pirmsskolas izglītības programmā) laika posmā 2017.-2021. gadam sniegti 17. un 18. attēlā. Vairāk informācijas skatīt 6. pielikumā.



Attēls 16. Izglītojamo skaita izmaiņas Limbažu novada pamatskolās (pirmsskolas izglītības programmā) (2017.-2021), 1. daļa.

2018./2019. mācību gadā Ainažu pirmsskolas izglītības iestāde "Randa" (turpmāk - PII "Randa") pievienoja Krišjāņa Valdemāra Ainažu pamatskolai. 2017./ 2018. mācību gadā PII "Randa" izglītojās 26 audzēkņi.



Attēls 17. Izglītojamo skaita izmaiņas Limbažu novada pamatskolās (pirmsskolas izglītības programmā) (2017.-2021), 2. daļa.

### 5.3. Vispārējā izglītība

Vispārējo izglītību Limbažu novadā var iegūt 13 izglītības iestādēs, no tām 4 ir vidusskolas: Limbažu Valsts ģimnāzija, Limbažu vidusskola, Salacgrīvas vidusskola, Alojas Ausekļa vidusskola, 1 profesionālā vidusskola: PIKC RVT Limbažu teritoriālā struktūrvienība un 8 pamatskolas. Vairāk informācijas par vispārējās izglītības iestādēm skatīt 11. un 12. tabulā un 6. pielikumā.

Tabula 11. Vidusskolas Limbažu novadā.

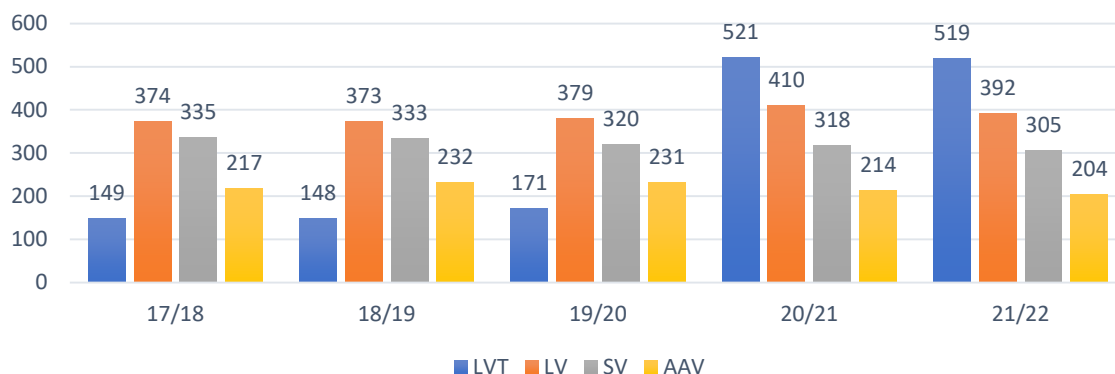
Iestādes nosaukums	LVĢ	LV	PIKC RVT Limbažu teritoriālā struktūrvienība	SV	AAV
Adrese	Rīgas iela 28, Limbaži	Parka iela 38, Limbaži	Zelļu iela 9, Limbaži	Pērnavas iela 31, Salacgrīva	Ausekļa iela 1, Aloja
Dibināšanas gads	1918	1991	1959	1921	1707
<b>Izglītojamo skaits 2021./2022. m.g.</b>	<b>663</b>	<b>501</b>	<b>46</b>	<b>353</b>	<b>242</b>
1.-9. klase	519	392	-	305	204
10.-12. klase	144	109	46	48	38

Tabula 12. Pamatskolas Limbažu novadā.

Iestādes nosaukums	LP	KVAP	SP	LāP	PP	UP	VP	BKVP
Adrese	„Veiksmes”, Liepupes pag.	Parka iela 12, Ainaži	Sporta iela 4, Staicele	Skolas iela 1, Limbažu pag.	Skolotāju iela 4, Pāles pag.	Skolas iela 3, Umurgas pag.	Skolas iela 5, Vidrižu pag.	“Viļķenes skola”, Viļķenes pag.
Dibināšanas gads	1981	1856	1904	1991	1936	1854	1925	1871
<b>Izglītojamo skaits 2021./2022.m.g.</b>	<b>121</b>	<b>98</b>	<b>148</b>	<b>143</b>	<b>103</b>	<b>177</b>	<b>137</b>	<b>94</b>
Pirmskolā	41	30	42	40	32	77	62	41
1.-9.klase	80	68	106	103	71	100	75	53

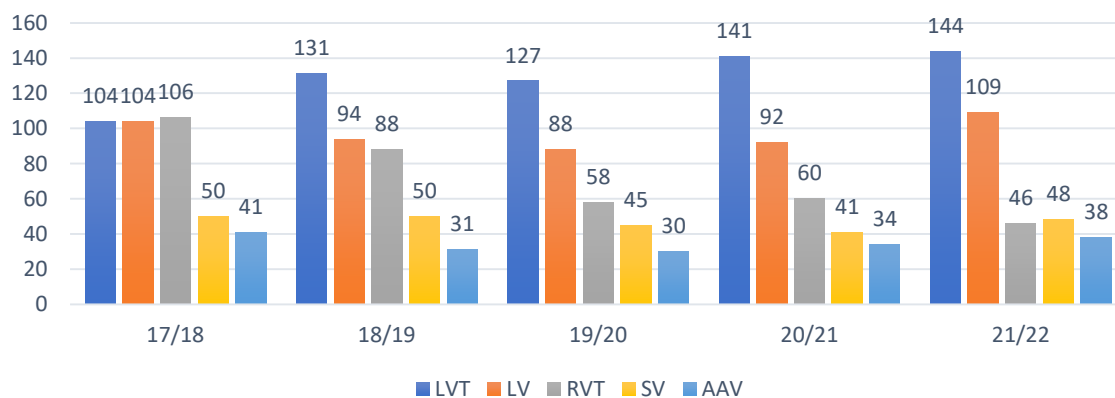


Dati par izglītojamo skaita izmaiņām no 1. līdz 9.klasei Limbažu novada vidusskolās laika posmā 2017.-2021. gadam sniegti 19. attēlā.



Attēls 18. Izglītojamo skaita izmaiņas Limbažu novada vidusskolās no 1.–9. klasei (2017-2021).

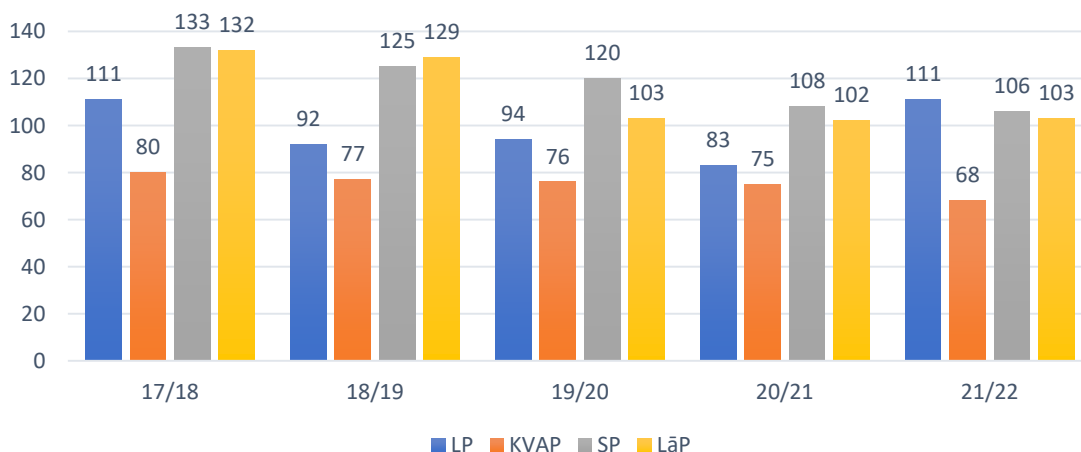
Dati par izglītojamo skaita izmaiņām no 10. līdz 12.klasei Limbažu novada vidusskolās laika posmā 2017.-2021. gadam sniegti 20. attēlā.



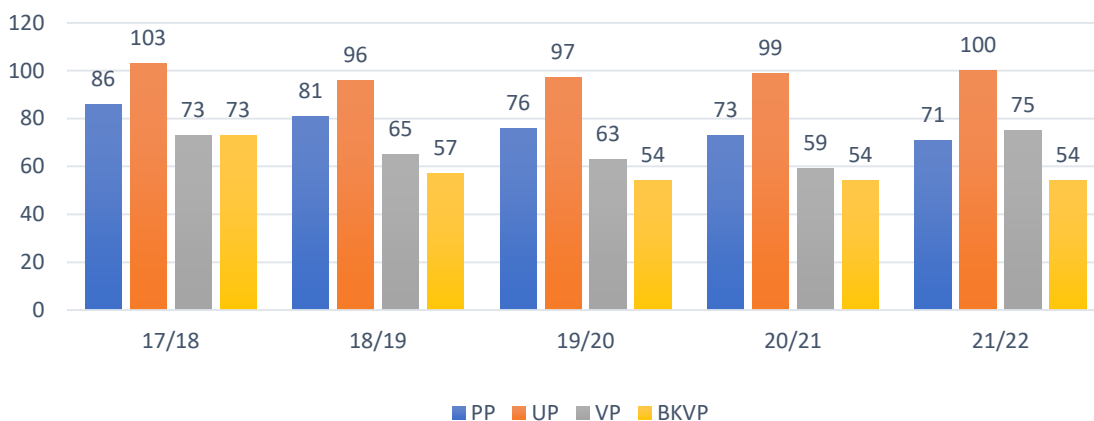
Attēls 19. Izglītojamo skaita izmaiņas Limbažu novada vidusskolās no 10.–12. klasei (2017-2021).

Līdz 2017/2018. mācību gada beigām, vidusskolas izglītību varēja iegūt arī Liepupes pamatskolā, kuru absolvēja 7 vidusskolnieki.

Dati par izglītojamo skaita izmaiņām Limbažu novada pamatskolās laika posmā 2017.-2021. gadam sniegti 21. un 22. attēlā.



Attēls 20. Izglītojamo skaita izmaiņas Limbažu novada pamatskolās (pamatizglītības programmā) (2017.-2021), 1. daļa.



Attēls 21. Izglītojamo skaita izmaiņas Limbažu novada pamatskolās (pamatizglītības programmā) (2017.-2021), 2. daļa.

Limbažu novada pamatskolās un vidusskolās tiek īstenoti Eiropas Savienības Struktūrfondu (turpmāk – ESF) projekti:

ESF projekts Nr.8.3.2.2/16/I/001 “Atbalsts izglītojamo individuālo kompetenču attīstībai”;

ESF projekts Nr.8.3.4.0/16/I/001 “Atbalsts priekšlaicīgas mācību pārtraukšanas samazināšanai”;

ESF projekts Nr.8.3.5.0/16/I/001 “Karjeras atbalsts vispārējās un profesionālās izglītības iestādēs”.

Limbažu novada pamatskolās un vidusskolās tiek īstenota Valsts kultūrkapitāla fonda (turpmāk – VKKF) programma "Latvijas skolas soma".

#### 5.4. Speciālās izglītības iestādes

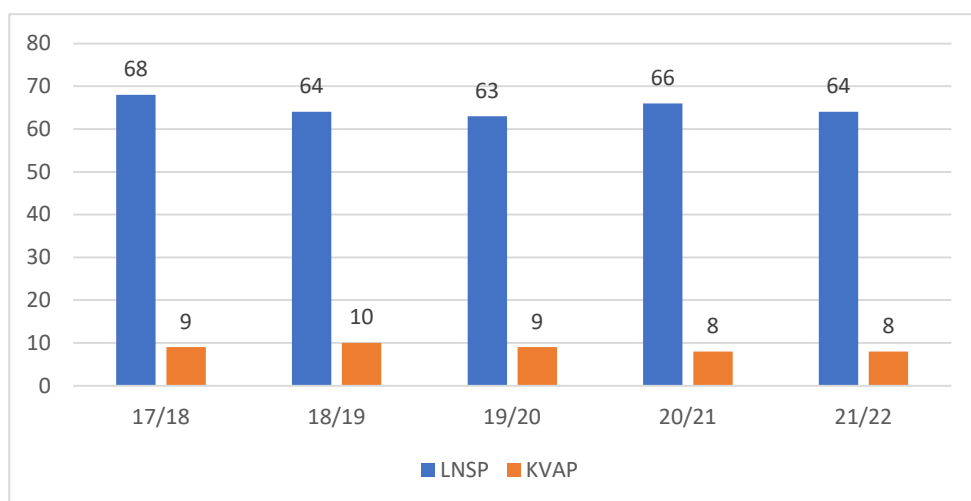
Limbažu novadā atrodas viena speciālās izglītības iestāde – Limbažu novada speciālā pamatskola (turpmāk – LNSP) (tabulā nr.13 un pielikumā nr.7). Līdz 2019./2020. m.g. skolas nosaukums bija Katvaru internātpamatskola. Speciālās izglītības programmas izglītojamajiem ar garīgas veselības un garīgas attīstības, kā arī ar smagiem garīgās attīstības vai vairākiem smagiem attīstības traucējumiem tiek īstenotas arī Krišjāņa Valdemāra Ainažu pamatskolā (pielikumā nr. 6).

Pārējās novada pamatskolās (izņemot Lādežera un Umurgas pamatskolas) tiek īstenotas speciālās pamatizglītības programma izglītojamajiem ar mācīšanās traucējumiem (kods – 21015611). Informācija par izglītojamo skaitu Limbažu novada speciālā pamatskolā 13. tabulā.

Tabula 13. Speciālās izglītības iestādes Limbažu novadā.

Iestādes nosaukums	LNSP
Adrese	„Katvaru skola”, Katvaru pag.
Dibināšanas gads	1959
<b>Izglītojamo skaits 2021./2022. mg.</b>	<b>64</b>

Dati par izglītojamo skaita izmaiņām Limbažu novada speciālās izglītības iestādē laika posmā 2017.-2021. gadam sniegti 23. attēlā. Attēlā ir pieejama informācija par Krišjāņa Valdemāra Ainažu pamatskolas un Limbažu novada speciālās pamatskolas izglītības programmas skolēniem.



Attēls 22. Izglītojamo skaita izmaiņas Limbažu novada speciālās izglītības pamatskolās (2017.-2021).

### 5.5. Profesionālās ievirzes izglītība

Limbažu novada izglītojamajiem pēc mācībām vispārējās izglītības iestādēs ir iespēja apmeklēt profesionālās ievirzes izglītības iestādes: Limbažu novada Sporta skola, Alojā novada sporta skola (līdz 2021. gada 31. oktobrim), Limbažu Mūzikas un mākslas skola, Salacgrīvas Mūzikas skola, Salacgrīvas Mākslas skola, Alojā Mūzikas un mākslas skola, Jāņa Zirņa Staiceles mūzikas un mākslas skola. Vairāk informācijas par profesionālās ievirzes izglītības iestādēm skatīt 14. tabulā un 8. pielikumā.

Tabula 14. Profesionālās ievirzes izglītības iestādes Limbažu novadā.

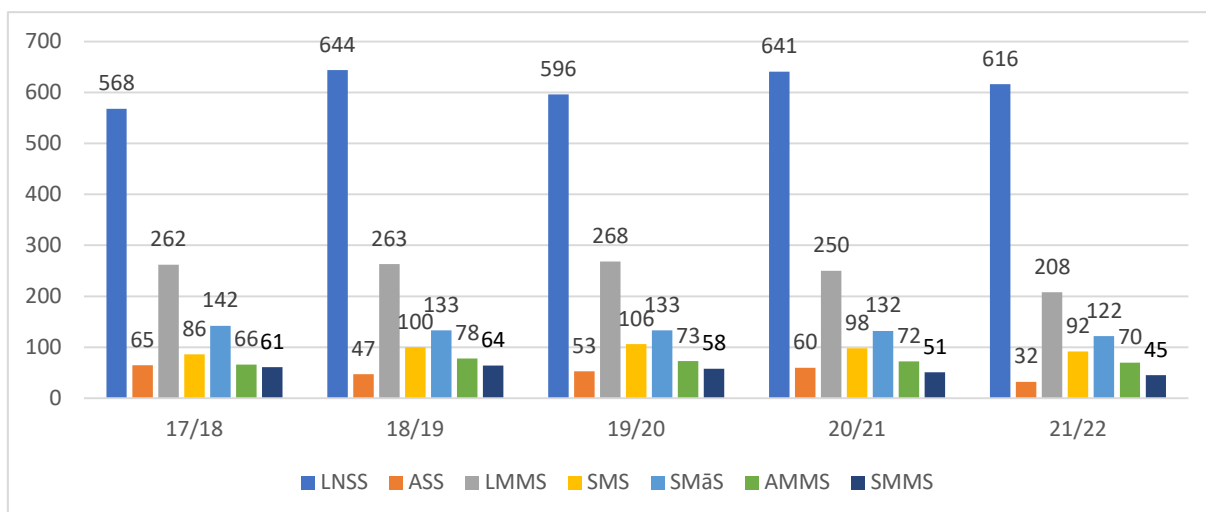
Iestādes nosaukums	LNSS	ANSS	LMMS	SMS	SMāS	AMMS	JZSMMS
Adrese	Parka iela 36, Limbaži	Lielā iela 7, Staicele	Parka iela 16, Limbaži	Pērnavas iela 29, Salacgrīva	Pērnavas iela 29, Salacgrīva	Jūras ielā 39a, Alojā	Lielā iela 36, Staicele
Izglītojamo skaits * 2021./2022. m.g.	616	21	207	94	93	74	68
Mūzika	-	-	142	94	-	30	38
Māksla	-	-	65	-	93	44	30
Sports	616	21	-	-	-	-	-

\* skolēnu skaits programmās var būt atšķirīgs no fiziskā skolēnu skaita, jo viens skolēns var mācīties vairākās programmās.

Pēc ATR notika izglītības iestāžu nosaukuma maiņa un tika uzsākts reorganizācijas process novada sporta skolās.

2021. gada 29. jūlija Domes sēdē tika mainīts Limbažu un Salacgrīvas novadu sporta skolas nosaukums uz Limbažu novada Sporta skola un tika uzsākts reorganizācijas process par Alojā novada sporta skolas pievienošanu Limbažu novada Sporta skolai. Ar 2021. gada 1. novembri izveidota viena izglītības iestāde - Limbažu novada Sporta skola.

Dati par izglītojamo skaita izmaiņām Limbažu novada profesionālās ievirzes izglītības iestādēs sniegti 24. attēlā.



Attēls 23. Izglītojamo skaits Limbažu novadā esošās profesionālās ievirzes izglītības iestādēs (2017.-2021).

## 5.6. Interese izglītība

Limbažu novadā interese izglītība notiek interese izglītības centrā: Limbažu Bērnu un jauniešu centrs un izglītības iestādēs, piedāvājot interese izglītības programmas, veicinot bērnu un jauniešu iesaisti aktivitātēs ar iespēju apgūt jaunas prasmes un zināšanas (skatīt 6. 7. un 8. pielikumā).

Tabula 15. Interese izglītības iestādes Limbažu novadā.

Iestādes nosaukums	LBJC
Adrese	Rīgas iela 19, Limbaži
Izglītojamo skaits 2020./ 2021. m. g.	634

**Limbažu Bērnu un jauniešu centra galvenie uzdevumi:**

- izstrādāt un īstenot interese izglītības un metodiskā darba programmas;
- organizēt interese izglītību, radot optimālus apstākļus audzēkņu intelektuālajai attīstībai, interese, spēju un talantu izkopšanai, pašizglītībai un radošam darbam, profesijas izvēlei;
- sekmēt audzēkņu lietderīgu brīvā laika pavadīšanu un nometņu organizēšanu;
- īstenot darbu ar jaunatni Limbažu novadā atbilstoši Jaunatnes likuma un citu spēkā esošo normatīvo aktu prasībām, organizēt pašvaldības jaunatnes politikas stratēģiju, nodrošināt Jauniešu centra darbu;
- nodrošināt jaunatnes lietu speciālista darbu un tā pieejamību jaunatnei, koordinēt Limbažu novada jauniešu domes darbu;
- sekmēt audzēkņu ar speciālām vajadzībām iesaistīšanu LBJC darbībā, veicināt viņu integrēšanos sabiedrībā;
- veikt interese izglītības organizatoriski metodisko un informatīvo darbu;
- organizēt interese izglītības pasākumus Limbažu novadā;
- izstrādāt un īstenot pedagogu profesionālās pilnveides un pieaugušo neformālās izglītības programmas normatīvo aktu noteiktajā kārtībā.

LBJC īsteno šādas interese izglītības programmas:

- kultūrizglītības programma;
- tehniskās jaunrades programmu;
- metodiskā darba programma;
- pedagogu profesionālās pilnveides programmu;
- darbs ar jaunatni jaunatnes politikas īstenošanai.

Centrā darbojas 22 pedagogi, kuri piedāvā apgūt interešu izglītību 17 programmās:

- Tautas deju kolektīva “Varavīksne”;
- Vokālais ansamblis “Pogas”;
- Kapela “Eži”;
- Skolēnu teātris “Kriksis”;
- Mūsdienu deju grupa;
- Ritma grupa;
- Ģitārspēles pulciņš;
- Ādas amatniecība pulciņš;
- Keramikas pulciņš;
- Vizuālās mākslas pulciņš;
- Stikla dizaina pulciņš;
- Vizuālā/vizuāli plastiskās mākslas pulciņš;
- Metālapstrādes pulciņš;
- Netradicionālo rokdarbu pulciņš;
- Robotikas un elektronikas pulciņš;
- Dronu modelisms;
- Trases automodelisms;
- Rotaļu istaba.

Limbažu novada pašvaldības dibinātajās iestādēs tiek nodrošināts arī darbs ar jaunatni. To veic Limbažu Bērnu un jauniešu centra struktūrvienībā “Jauniešu centrs” un Salacgrīvas novada jaunatnes un uzņēmējdarbības iniciatīvu centrs “BĀKA” (turpmāk – “BĀKA”), Staiķes jauniešu centrā “Čempiņš” un Alojās dienas centra telpās.

“Jauniešu centrs” ir viens no pašvaldības darba ar jaunatni īstenošanas instrumentiem un institucionālās sistēmas darbam ar jaunatni sastāvdaļa.

“Jauniešu centra” mērķis ir veicināt Limbažu novada pašvaldības jauniešu iniciatīvas, viņu līdzdalību lēmumu pieņemšanā un sabiedriskajā dzīvē.

Limbažu novadā jaunatnes politikas īstenošanu nodrošina 3 jaunatnes lietu speciālistu un 2 jaunatnes darbinieki.

“Jauniešu centra” darbības uzdevumi ir:

1. nodrošināt jauniešiem lietderīga brīvā laika izmantošanas iespējas;
2. sekmēt jauniešiem nepieciešamo zināšanu un prasmju apgūšanu ārpus formālās izglītības un interešu izglītības;
3. radīt labvēlīgus apstākļus jauniešu intelektuālai un radošai attīstībai;
4. nodrošināt nepieciešamo atbalstu jauniešu iniciatīvām;
5. sekmēt jauniešu līdzdalību jaunatnes organizācijās, jauniešu iniciatīvu grupās un brīvprātīgajā darbā;
6. nodrošināt piekļuvi interesēm atbilstošai informācijai;
7. sekmēt sociālās atstumtības riskam pakļauto jauniešu iekļaušanu sabiedrībā;
8. sekmēt starpkultūru dialogu jauniešu mērķauditorijai;
9. organizēt jauniešu individuālās un grupu konsultācijas par jauniešiem aktuālām tēmām;
10. veicināt sadarbību starp “Jauniešu centru” un darbā ar jaunatni iesaistītajām personām vietējā, reģionālā, valsts un starptautiskā mērogā, informēt sabiedrību par “Jauniešu centra” darbību;
11. sekmēt pašvaldības jauniešu iesaistīšanos vietējā, reģionālā, valsts un starptautiskā mēroga pasākumos, projektos un programmās jaunatnes jomā.

**Salacgrīvas novada jaunatnes un uzņēmējdarbības iniciatīvu centrs “BĀKA”** ir vieta, kur satikties jauniešiem, topošiem un esošiem uzņēmējiem, mūžizglītības interesentiem, vieta, kur radīt, realizēt jaunas idejas un strādāt pie kopīgiem projektiem.

Iestādes uzdevumi:

- sekmēt mērķauditorijai nepieciešamo zināšanu, prasmju un kompetenču apgūšanu ārpus formālās un interešu izglītības, īstenojot dažādus neformālās izglītības pasākumus, projektus un programmas;
- veidot izpratni par darba dzīvi, karjeras izvēli, neformālo izglītību, veicinot jauniešu iesaisti uzņēmējdarbībā;
- sekmēt jauniešu līdzdalību jaunatnes organizācijās, jauniešu iniciatīvu grupās un brīvprātīgajā darbā;
- nodrošināt piekļuvi mērķauditorijas vajadzībām un interesēm atbilstoši informācijai;
- sekmēt pašvaldības jauniešu un uzņēmēju iesaistīšanos vietējā, reģionālā, valsts un starptautiskā mēroga pasākumos, projektos un programmās.
- organizēt individuālās un grupu konsultācijas par jauniešiem un uzņēmējiem aktuālām tēmām;
- veicināt vietējo uzņēmēju produkcijas un pakalpojuma popularizēšanu;
- veicināt sadarbību starp “BĀKA” un nozares iestādēm, komersantiem un citām institūcijām vietējā, reģionālā, valsts un starptautiskā mērogā, pilnveidojot centra darbību.

### 5.7. Pieaugušo izglītība

Limbažu novadā ir plaši pieejama pieaugušo izglītība dažādās jomās, kurās novada iedzīvotāji var iegūt jaunas un attīstīt jau esošās kompetences.

Izglītības pārvalde organizē pieaugušo izglītību sadarbībā ar pašvaldības, valsts un privātajām izglītības iestādēm, Limbažu Galveno bibliotēku un nevalstisko sektoru.

Kopīgi ar pašvaldības aģentūru LAUTA, Alojās un Salacgrīvas uzņēmējdarbības speciālistiem uzsākta sadarbība ar Vidzemes Augstskolu – noorganizēti tiešsaistes kursi uzņēmējiem “Digitālais mārketing”.

Pieaug Limbažu Valsts ģimnāzijas loma pedagogu profesionālās kompetences pilnveidē, tiek organizēti izglītojoši tiešsaistes pasākumi arī valsts mērogā.

Lielu ieguldījumu papildus pedagogu un vecāku izglītošanai pieaugušo izglītībā dod Limbažu vidusskola, kura piedāvā pieaugušajiem gan formālās, gan neformālās izglītības iespējas. Pēdējos piecos gados skola sadarbībā ar NVA Limbažu filiāli noorganizējusi vairāk nekā pussimt datorzinību un svešvalodu kursus, kuros neformālās izglītības programmas apguvuši gandrīz 200 pieaugušie. Sakarā ar Covid-19 izplatības ierobežojumiem programmu apguves intensitāte samazinājusies. Galvenie iemesli – ne visiem NVA klientiem ir tiešsaistei vajadzīgās tehniskās iespēja, kā arī prasmes darboties attālināto mācību procesā.

Iespējas pilnveidoties pieaugušajiem piedāvā arī Limbažu Mūzikas un mākslas skola.

Būtiska nozīme novada cilvēkresursu attīstībā ir Limbažu Galvenajai bibliotēkai, kas sniedz metodiskos un vienotās bibliotēku informācijas sistēmas pakalpojumus citām novada bibliotēkām, nodrošinot virkni pasākumu ne tikai novada bibliotēku darbiniekiem, bet arī iedzīvotājiem – seminārus, apmācības, sarunas / diskusijas u.c. Katru gadu bibliotēka piedalās *Digitālo nedēļu* tiešsaistes mācību aktivitātēs, tiek meklēti jauni risinājumi neformālās izglītības piedāvājumā dažādām novada pieaugušo mērķa grupām.

Sadarbībā ar mācību centru SIA BUTS pieaugušie rosināti apgūt zināšanas programmās – Šuvējs, Sociālā aprūpe, Lietvedis, Mazā biznesa organizēšana, Projektu vadība u.c.

Vēl neformālās izglītības programmas sadarbībā ar NVA Limbažu filiāli novadā īsteno mācību firmas SIA MBR, SIA MBR1 un SIA “Autolaime”. “Mācību un konsultāciju centrs ABC” piedāvā pilnveides un tālākizglītības iespējas neformālās izglītības programmās administratīvajā darbā, projektu vadībā, lokmetināšanā, biroja darbā u.c.

Lauku uzņēmēju un arī darba ņēmēju izglītošanai pagastos nozīmīgu ieguldījumu dod SIA Latvijas Lauku konsultāciju un izglītības centra Limbažu birojs, kurš piedāvā informatīvus un izglītojošus seminārus (Covid – 19 ierobežojumu dēļ jau divas sezonas tie ir tiešsaistē), organizē konkursus. Ir pieejams plašs metodisko materiālu klāsts. Limbažu birojs saņēmis augstu vērtējumu valstī divās nominācijās – grāmatvedībā un lauku attīstībā. Uzsākts darbs pilotprojektā “Laukiem zelt”, kas ilgs trīs gadus.

Izglītības un attīstības centrs “Ego” novadā īsteno dažādas pedagogu profesionālās kompetences pilnveides un tālākizglītības programmas.

Nevalstiskajā sektorā īpaši aktīva pieaugušo neformālajā izglītošanā ir biedrība “Limbažu filcs”, kas izzina iedzīvotāju vajadzības un, uz aptauju rezultātiem balstoties, organizē radošās darbnīcas, meditāciju vakarus, jogas, veselības vingrošanas, biodeju, cigun, taichi u.c. nodarbības.

Pašvaldības loma pieaugušo izglītībā ir palielinājusies, kļūstot par VIAA partneri ES Sociālā fonda projektā “Nodarbināto personu profesionālās kompetences pilnveide” (2017.–2023.), kurā tā popularizē programmu piedāvājumu, informē un konsultē iedzīvotājus par izglītības iespējām. Šī projekta sešās kārtās mācības uzsāka 882 pašreizējā Limbažu novada iedzīvotāji, bet pārtrauca 55, kas galvenokārt saistās ar Covid-19 izplatības ierobežojumiem.

Nozīmīga ir arī pašvaldības darbinieku, bibliotekāru un pedagogu iesaistīšanās programmā “Mana Latvija.lv.Dari digitāli!”.

## 5.8. Atbalsta izglītības iestādes

Limbažu novadā ir pieejama viena atbalsta izglītības iestāde - Limbažu Konsultatīvais bērnu centrs, kurā tiek nodrošinātas individuālas logopēda, psihologa, montesori speciālās izglītības skolotāja un fizioterapeita konsultācijas, nodarbības. Iestādē darbojas 6 darbinieki – 2 logopēdi, 2 speciālās izglītības skolotāji – montesori pedagogi, psiholoģe un fizioterapeite.

KBC nodrošina konsultatīvo atbalstu arī Limbažu novada izglītības iestādēm, konsultējot izglītojamus, vadot izglītojošas nodarbības izglītojamo vecākiem, pedagogiem. Iestāde nodrošina metodisko darba vadību novada iestādēs nodarbinātajam atbalsta personālam. Sadarbojas ar sociālā dienesta un bāriņtiesas speciālistiem.

Tabula 16. Apmeklētāju skaits Limbažu Konsultatīvā bērnu centrā.

Apmeklētāju skaits	2017./2018.	2018./2019.	2019./2020.	2020./2021.	2021./2022*
Logopēds	784	454	599	421	67
Montesori	370	460	601	482	64
Psihologs	449	404	400	342	30
Fizioterapeits	226	136	135	220	31
<b>KOPĀ</b>	<b>1380</b>	<b>1454</b>	<b>1735</b>	<b>1465</b>	<b>192</b>

\* 2021., 2022. m.g. tiek atspoguļoti septembra dati.

Kopš 2010. gada 21. jūlija Salacgrīvas pilsētā darbu veic Salacgrīvas pedagoģiski medicīniskā komisija. Ar Limbažu novada domes 25.11.2021. sēdes lēmumu Nr.573 (protokols Nr.10,

66.§) pieņemts jauns Limbažu novada pašvaldības pedagoģiski medicīniskās komisijas nolikums.

Komisijas pienākumi:

- pamatojoties uz pilngadīga izglītojamā, nepilngadīga izglītojamā vecāku, bāriņtiesas iecelto aizbildņu vai aizbildņu (turpmāk – Vecāki) iesniegumu vai bāriņtiesas lēmumu, izvērtēt izglītojamā veselības stāvokli, spējas un attīstības līmeni un sniegt atzinumu Pašvaldības administratīvajā teritorijā dzīvojošiem izglītojamajiem par iespēju turpināt izglītību atbilstoši:
  - pirmsskolas izglītības programmai vai speciālās pirmsskolas programmai;
  - pamatizglītības vai speciālās pamatizglītības programmai;
  - speciālās pirmsskolas un pamatizglītības programmai izglītojamajiem ar garīgās attīstības traucējumiem, smagiem vai vairākiem smagiem attīstības traucējumiem, mācīšanās traucējumiem, valodas traucējumiem, garīgās veselības traucējumiem no 1. līdz 4. klasei.
- ja nepieciešams, izvērtēt pašvaldības teritorijā dzīvojošas izglītojamā iespējas turpināt izglītību atbilstoši vispārējās pamatizglītības programmai, ja attiecīgais izglītojamais izglītojas atbilstoši speciālās pamatizglītības programmai;
- ja nepieciešams, veicināt Pašvaldības teritorijā dzīvojošo izglītojamo ar speciālām vajadzībām integrēšanu Pašvaldības administratīvajā teritorijā esošajās vispārējās izglītības iestādēs;
- konsultēt pedagogus, Vecākus un citas personas jautājumos, kas saistīti ar speciālo izglītību;
- pamatojoties uz ģimenes ārsta vai ārstu komisijas atzinumu un, izvērtējot izglītojamā spējas, sniegt atzinumu par pašvaldības administratīvajā teritorijā dzīvojoša ilgstoši slimojoša izglītojamā izglītošanās nepieciešamību dzīvesvietā no 1.–12. klasei;
- analizēt attiecīgās pašvaldības administratīvajā teritorijā esošo izglītības iestāžu darbu izglītojamo ar speciālām vajadzībām izglītošanā, lai tie saņemtu izglītību atbilstoši veselības stāvoklim, spējām un attīstības līmenim;
- koordinēt pašvaldības izglītības iestāžu speciālās izglītības skolotāju, logopēdu un psihologu darbu;
- nodrošināt metodisku un organizatorisku atbalstu pašvaldības administratīvajā teritorijā esošajām izglītības iestādēm izglītojamo attīstības līmeņa un spēju izvērtēšanā, kā arī izglītojamo ar speciālām vajadzībām individuālo izglītības plānu sagatavošanā;
- ieteikt izglītojamajiem ar speciālām vajadzībām no 1.–4. klasei nepieciešamos atbalsta pasākumus mācību procesa organizēšanā un valsts pārbaudes darbos;
- savā darbā ievērot valsts pedagoģiski medicīniskās komisijas ieteikumus un norādījumus;
- ja nepieciešams, organizēt komisijas izbraukuma sēdes izglītības iestādē, kurā mācās izglītojamais.

Komisijas sastāvā ir komisijas vadītājs, klīniskais vai izglītības psihologs, logopēds, speciālās izglītības skolotājs, sekretārs/informācijas sistēmas lietotājs, ja ir iespējams, sertificēta ārstniecības persona – ārsts.



## 6. IEDZĪVOTĀJU LABKLĀJĪBA

### 6.1. Sociālā palīdzība un sociālie pakalpojumi

#### 6.1.1. Sociālās palīdzības un sociālo pakalpojumu nodrošinājums

Informācija par klientiem, kas ir Sociālā dienesta uzskaitē uz 01.01.2021., pieejama tabulā nr.17.

Tabula 17. Klientu skaits Limbažu novada sociālajā dienestā.<sup>24</sup>

Sociālā dienesta klienti	Limbažu administratīvā teritorija	Salacgrīvas administratīvā teritorija	Alojas administratīvā teritorija	Kopā
Trūcīgie iedzīvotāji	351	220	145	<b>716</b>
Maznodrošinātie iedzīvotāji	137	36	88	<b>261</b>
Bērni – bāreņi	55	31	20	<b>106</b>

Ar apstiprinātu Limbažu novada domes 28.10.2021 sēdes lēmumu Nr. 404 (protokols Nr.8, 50.§) un precizētu 25.11.2021. sēdes lēmumu Nr.568 (protokols Nr.10, 61.§) tika pieņemti saistošie noteikumi “Par sociālās palīdzības pabalstiem Limbažu novadā”. Saistošo noteikumu mērķis ir noteikt sociālās palīdzības sistēmu, kas nodrošina materiālu atbalstu krīzes situācijā nonākušām, trūcīgām un maznodrošinātām mājsaimniecībām, vai personām, kurām tas ir nepieciešams, lai apmierinātu to pamatvajadzības un veicinātu darbaspējīgo personu līdzdarbību savas situācijas uzlabošanā. Limbažu novada pašvaldība piešķir šādus pabalstus:

- pamata pabalstus:
  - garantētā minimālā ienākuma pabalsts (turpmāk tekstā – GMI);
  - mājokļa pabalstu.
- papildu pabalstus:
  - veselības aprūpes pakalpojumu apmaksai;
  - mācību līdzekļu iegādei;
  - ēdināšanai skolā un pirmsskolas izglītības iestādēs;
  - pabalsts krīzes situācijā.

GMI pabalstu aprēķina, piešķir un izmaksā atbilstoši Ministru kabineta 17.12.2020. noteikumiem Nr.809 „Noteikumi par mājsaimniecības materiālās situācijas izvērtēšanu un sociālās palīdzības saņemšanu”.

Pabalstu veselības aprūpes pakalpojumu apmaksai mājsaimniecībai piešķir šādā apmērā:

- par ārstēšanos stacionārā trūcīgai mājsaimniecībai – ne vairāk kā 140,00 EUR gadā;
- par ārstēšanos stacionārā maznodrošinātai mājsaimniecībai – ne vairāk kā 100,00 EUR gadā;
- par uzturēšanos īslaicīgās sociālās aprūpes nodaļā, sakarā ar personas ilgstošu, smagu vai pēkšņu saslimšanu – personai mājsaimniecībā līdz 500,00 EUR gadā.

Pabalsts mācību līdzekļu iegādei trūcīgām un maznodrošinātām mājsaimniecībām tiek piešķirts vienu reizi kalendārajā gadā, uzsākot jauno mācību gadu, 25,00 EUR apmērā katram izglītojamam, kurš apgūst valstī noteikto obligāto pirmsskolas izglītību, pamatizglītību vai vidējo izglītību.

Tiesības saņemt pabalstu ēdināšanai ir pirmsskolas, vispārējās un profesionālās izglītības iestādes audzēknim, kurš nesaņem ēdināšanas pakalpojumus, ko sedz no valsts vai pašvaldības budžeta līdzekļiem un ja tas ir no trūcīgas vai maznodrošinātas mājsaimniecības.

<sup>24</sup> Labklājības ministrijas dati, iegūts: <https://www.lm.gov.lv/lv/gada-dati>

Pabalsts ēdināšanas izmaksu segšanai izglītības iestādēs mājāsaimniecībai tiek piešķirts:

- 1,75 EUR dienā par katru bērnu, kurš apmeklē pirmsskolas izglītības iestādi, vai mācās vispārējās izglītības iestādē;
- 1,50 EUR dienā par katru bērnu, kurš mācās profesionālās izglītības iestādē.

Pabalstu krīzes situācijā, neizvērtējot ienākumus, piešķir personai šādā apmērā:

- katastrofas, stihiskas nelaimes gadījumos (ugunsgrēks, plūdi, vētras postījumi, u.c.) – līdz 500,00 EUR gadā, nepārsniedzot faktisko izdevumu apmēru.
- iepriekš neparedzamos gadījumos (zādzība, smaga saslimšana, ceļu satiksmes negadījums, u.c.) – līdz 100,00 EUR gadā, nepārsniedzot faktisko izdevumu apmēru.

Pabalstu valstī izsludinātas ārkārtējās krīzes situācijas laikā un vienu kalendāro mēnesi pēc ārkārtējās krīzes situācijas beigām 80,00 EUR apmērā mēnesī piešķir katram mājāsaimniecības loceklim, kurš atzīts par nonākušu valsts izsludinātajā ārkārtējās krīzes situācijā (bezalgas atvaļinājums, nodarbinātas personas, kas zaudējušas ienākumu avotu, nav saņemts bezdarbnieka pabalsts, personas atrodas pašizolācijā, mājāsaimniecība atrodas karantīnā u.c., un tai nav iztikas līdzekļu).

Limbažu novada teritorijā noteikti šādi materiālie pabalsti:

- dzīvokļa pabalsts bērnam bārenim un bez vecāku gādības palikušam bērnam,
- pabalsts ēdināšanai ģimenēm, kurās aug trīs un vairāki bērni līdz 18 gadu vecumam,
- apbedīšanas pabalsts,
- pabalsts atsevišķu situāciju risināšanai,
- pabalsts veselības aprūpes pakalpojumu apmaksai,
- bērna piedzimšanas pabalsts,
- braukšanas izdevumu segšana izglītojamiem.

Ik gadu no pašvaldības budžeta līdzekļiem tiek izmaksāti arī citi pašvaldības saistošajos noteikumos noteiktie vienreizējie pabalsti, kā, piemēram, pabalsts dzimšanas dienā (sasniedzot 85, 90 un vairāk gadu vecumu), Ziemassvētku pabalstu natūrā (paciņas) pensionāriem no 85 gadu vecuma, bērniem no piedzimšanas brīža līdz 10 gadiem, bērniem, kuri atrodas ārpusģimenes aprūpē, personām, kuras atrodas ilgstošas sociālās aprūpes un sociālās rehabilitācijas institūcijās un ir Limbažu novada administratīvajā teritorijā deklarējušas savu dzīvesvietu, pabalstu bērna piedzimšanas gadījumā, pabalstu politiski represētām personām un nacionālās pretošanās kustības dalībniekiem, apbedīšanas pabalstu, pabalstu 50, 55, 60 un 65 gadu kāzu jubilejā u.c.

Limbažu novada pašvaldība iesaistās darbības programmas "Izaugsme un nodarbinātība" 9.3.1. specifiskā atbalsta mērķa "Attīstīt pakalpojumu infrastruktūru bērnu aprūpei ģimeniskā vidē un personu ar invaliditāti neatkarīgai dzīvei un integrācijai sabiedrībā" 9.3.1.1. pasākuma "Pakalpojumu infrastruktūras attīstība deinstitucionalizācijas plānu īstenošanai", kas ietver tādas aktivitātes kā rehabilitācijas pakalpojumi bērniem ar funkcionāliem traucējumiem, grupu dzīvokļa pakalpojumi personām ar garīga rakstura traucējumiem un dienas aprūpes centru pakalpojumi personām ar garīga rakstura traucējumiem.

#### 6.1.2. Sociālo pakalpojumu iestādes

Sociālos pakalpojumus un sociālo palīdzību Limbažu novada teritorijā dzīvojošajiem iedzīvotājiem koordinē, plāno, organizē un sniedz Limbažu novada Sociālais dienests. Lai apmierinātu iedzīvotāju pamatvajadzības un veicinātu darbaspējīgo personu līdzdarbību savas situācijas uzlabošanā, tiek nodrošināti sociālā darba, sociālās aprūpes un sociālās rehabilitācijas pakalpojumi.

Līdz 2022.gada 1.janvārim Limbažu novada Sociālo dienestu veidoja trīs sociālie dienesti:

1. Limbažu sociālais dienests,
2. Limbažu novada pašvaldības Salacgrīvas administrācijas sociālais dienests,
3. Limbažu novada pašvaldības Alojas administrācijas sociālais dienests.

Ar Limbažu novada domes 28.10.2021. sēdes lēmumu Nr.455 (protokols Nr.8, 101.§) tika apstiprināts Limbažu novada Sociālā dienesta nolikums. Dienesta darbības mērķis ir palīdzēt personām, ģimenēm un personu grupām atrisināt vai mazināt sociālās problēmas, attīstot viņu resursus un iesaistot atbalsta sistēmā, sniegt materiālo atbalstu ģimenēm un personām, lai apmierinātu viņu pamatvajadzības un veicinātu darba spējīgo personu līdzdalību savas situācijas uzlabošanā.

Pašvaldību un citu organizāciju pilngadīgo personu sociālās aprūpes centri Limbažu novadā pieejami tabulā nr. 18.

Tabula 18. Pašvaldību un citu organizāciju pilngadīgo personu sociālās aprūpes centri Limbažu novadā.<sup>25</sup>

Teritorija	Nosaukums	Skaits
Limbažu administratīvā teritorija	Sociālās aprūpes centrs – pansionāts „Pērle”	53
Alojas administratīvā teritorija	Sabiedrība ar ierobežotu atbildību "Alojas veselības aprūpes centrs"	40
	Sabiedrība ar ierobežotu atbildību "Aprūpes nams "Urga""	59
	Sabiedrība ar ierobežotu atbildību "Rekreācijas centrs "Vīķi""	36
Salacgrīvas administratīvā teritorija	Pašvaldības iestāde Veco ļaužu mītne "Sprīdīši"	16
	Ilgstošās sociālās aprūpes un rehabilitācijas centrs "Brīze"	29

Pašvaldības institūciju darbinieku skaits, kuras 2020. gada beigās sniedz sociālos pakalpojumus un sociālo palīdzību pieejams tabulā nr. 19.

Tabula 19. Pašvaldības institūciju darbinieku skaits, kuras 2020. gada beigās sniedz sociālos pakalpojumus un palīdzību.

Teritorija	Skaits
Limbažu administratīvā teritorija	57
Salacgrīvas administratīvā teritorija	58
Alojas administratīvā teritorija	145

## 6.2. Veselība un sports

### 6.2.1. Veselības infrastruktūra

Veselības aprūpes pakalpojumus Limbažu novadā nodrošina četras iestādes: VSIA Bērnu psihoneiroloģiskā slimnīca "Ainaži", Limbažu slimnīca, 23 ģimenes ārstu prakses, 9 ārstu privātprakses, 2 feldšeru – vecmāšu punkti un 3 doktorāti. Tāpat Limbažu novadā ir pieejamas 10 zobārstniecības prakses. Ar precīzu veselības aprūpes pakalpojumu sarakstu, sadalījumā pa teritorijām, var iepazīties tabulā nr. 20.

<sup>25</sup> Labklājības ministrijas dati, iegūts: <https://www.lm.gov.lv/lv/gada-dati>

Tabula 20. Ārstniecības iestādes Limbažu novadā.

	Slimnīca	Doktorāts	Feldšeru – vecmāšu punkts	Ārstu privāts – prakses	Ģimenes ārstu prakses	Zobārst a prakses	Cita ārstniecības iestāde
<b>Limbažu administratīvā teritorija</b>							
Limbaži	1	-	-	9	8	5	2
Katvaru pag.	-	-	-	-	1	-	-
Limbažu pag.	-	-	-	-	-	-	-
Pāles pag.	-	-	-	-	-	-	-
Skultes pag.	-	1	-	-	1	1	-
Umurgas pag.	-	-	-	-	1	-	-
Vidrižu pag.	-	1	1	-	1	1	-
Viļķenes pag.	-	-	-	-	1	-	-
<b>Salacgrīvas administratīvā teritorija</b>							
Salacgrīva	-	-	-	-	3	3	-
Salacgrīvas pag.	-	-	1	-	-	-	-
Ainaži	1	-	-	-	1	-	-
Ainažu pag.	-	-	-	-	-	-	-
Liepupes pag.	-	1	-	-	1	-	-
<b>Alojas administratīvā teritorija</b>							
Aloja	-	-	-	-	3	-	-
Alojas pag.	-	-	-	-	-	-	-
Staicele	-	-	-	-	-	-	-
Staiceles pag.	-	-	-	-	-	-	-
Braslavas pag.	-	-	-	-	1	-	-
Brīvzemnieku pag.	-	-	-	-	1	-	-

SIA “Limbažu slimnīca” nodrošina vienlīdzīgu primāro veselības aprūpi bijušo Limbažu, Salacgrīvas, Alojas un Krimuldas novadu iedzīvotājiem. Ir pieejamas ārstu konsultācijas 14 specialitātēs. Iestāde nodrošina šādus veselības aprūpes palīdzības veidus:

- steidzamās neatliekamās medicīnas palīdzības pakalpojumus;
- ambulatorās veselības pakalpojumus;
- medicīniskās rehabilitācijas pakalpojumus;
- mājas aprūpes pakalpojumus;
- īslaicīgās sociālās aprūpes pakalpojumus.

Steidzamās neatliekamās medicīnas punkts strādā 24 stundas diennaktī un gadā vidēji apkalpo 5000 – 6000 pacientus.

VSIA Bērnu psihoneiroloģiskā slimnīcā „Ainaži” ir vienīgais specializētais stacionārs valstī, kurš sniedz kvalificētu un profesionālu psihiatrisko palīdzību bērniem un pusaudžiem ar ieilgušiem psihiskiem traucējumiem un saslimšanām un ārstēšanās ilgums ir tik ilgs, cik nepieciešams. Pakāpeniski tika piesaistīti speciālisti un šobrīd strādā bērnu psihiatrs, narkologs, pediatrs, ergoterapeits, klīniskais logopēds, fizioterapeits, rehabilitologs, un Montessori terapijas speciālists. Stacionārā pakalpojumus sniedz arī muzikālais pedagogs, klīniskie psihologi.

Laboratoriskos izmeklējumus iespējams veikt E. Gulbja laboratorijā, Limbažu slimnīcā, Centrālajā laboratorijā Limbažu poliklīnikā. Limbažu novadā atrodas 17 aptiekas (9 Limbažu pilsētā, 1 Alojas pilsētā, 4 Salacgrīvas pilsētā, 1 Ainažu pilsētā, 1 Staiceles pilsētā, 1 Liepupes pagastā).

### 6.2.2. Sporta infrastruktūra

Limbažu administratīvajā teritorijā ir plašas sporta tradīcijas, attīstīta sporta infrastruktūra – darbojas Limbažu novada Sporta skola, pašvaldības aģentūra “ALDA”, apsaimniekošanā nodotajam Olimpiskajam centram „Limbaži” sporta komplekss ar airēšanas bāzi ar airēšanas distanci, stadions un sporta halle, Limbažu pilsētas daudzfunkcionālais sporta un veselības komplekss, Limbažu vidusskolas sporta zāle. Sporta bāzes ir Pāles pagastā, Vidrižu pagastā, Viļķenes pagastā, Umurgas pagastā.

Salacgrīvas administratīvajā teritorijā visās izglītības iestādēs atrodas sporta zāles, kurās norisinās izglītības programmās paredzētās sporta nodarbības, gan dažādas sacensības un treniņi. Pie izglītības iestādēm atrodas brīvdabas sporta laukumi – stadioni.

Lielākais no brīvdabas sporta infrastruktūras objektiem ir Zvejnieku parks Salacgrīvā, kur pieejams futbola laukums, vieglatlētikas sektori, skrejceļi ar 8 celiņiem, tribīnes, futbola treniņu laukums, vingrošanas konstrukcijas, hokeja laukums ar tribīnēm (vasarā basketbola un volejbola laukumi), tenisa korti, trenažieru zāle, estrāde, automašīnu stāvvietas un telts vietas (ar ugunsgrūdu vietām). Iespējama arī inventāra noma (raketes, bumbiņas). Zvejnieka parka teritoriju sporta nodarbībām izmanto Salacgrīvas vidusskola, vairākas reizes nedēļā notiek futbola un vieglatlētikas treniņi. Zvejnieku parks ir iecienīta vieta sporta nometņu rīkošanai, kur regulāri norisinās dažādu sporta disciplīnu sacensības. Zvejnieku parka teritorijā norisinās dažādi pasākumi, kuri pulcē gan vietējos iedzīvotājus, gan pilsētas viesus.

Salacgrīvā pie tirgu ir izveidots strītbola laukums, savukārt Krasta ielā papildus pieejamajam bērnu rotaļu laukumam ir izveidots sporta laukums, kur iespējams spēlēt volejbolu un strītbolu, turpat blakus pieejams tenisa laukums un veikparks. Salacgrīvā jūras krastā pie glābšanas stacijas uzstādīti pludmales volejbolam nepieciešamie tīkli. Pie Liepupes vidusskolas pateicoties sporta klubam „Veixmes” uzstādīts āra hokeja laukums, kurš vasaras sezonā tiek izmantots florbola spēlēšanai. Vairums Salacgrīvas administratīvajā teritorijā esošajās tūrisma mītnēs uzstādīti sporta infrastruktūras objekti.

Tāpat Alojās administratīvajā teritorijā ir pieejama Alojās sporta halle un LFF mācību un treniņu centrs “Staicele” un Vilzēnu sporta laukums, volejbola laukumi Ungurpilī Ozolmuižas sporta komplekss, Brīvzemnieku pagasta kopienas centrs "Puikules muiža", Staiceles pamatskolas sporta bāze un Alojās Ausekļa vidusskolas sporta bāze un halle, motosporta trase.

### 6.2.3. Sports

Limbažu novadā darbojas Limbažu novada Sporta skola, kas piedāvā šādas sporta nodarbības – basketbols, burāšana, dambrete, futbols, smaiļošana un kanoe, vieglatlētika un volejbols. Vēsturiski šo skolu sauca Limbažu un Salacgrīvas novada sporta skola. Ar 2021. gada 29. jūlija domes sēdes lēmumu (protokols Nr.4, lēmums Nr.42, 4.§) tika pieņemts Alojās novada sporta skolu pievienot Limbažu novada Sporta skolai.

Limbažu administratīvajā teritorijā darbojas arī vairākas biedrības, kuras sniedz iespēju nodarboties ar motosportu, hokeju, tenisu, automodelismu, karatē un kaujas cīņām un BMX. Tāpat ir iespējams nodarboties ar dažādiem sporta veidiem Olimpiskā centrā “Limbaži”. 21. un 22. tabulā var aplūkot sporta komandu skaita datus, Olimpiskā centra “Limbaži” rīkotajos čempionātos, kā arī sporta komandu skaitu, kas piedalās Latvijas mēroga un starpreģionālajos čempionātos.

Tabula 21. Sporta komandu skaits pa sporta veidiem Olimpiskā centra "Limbaži" rīkotajos čempionātos.<sup>26</sup>

Sporta veids	2016	2017	2018	2019	2020
Futbols 5:5	7	7	10	8	10
Futbols 7:7	8	5	6	6	6
Florbols	8	7	5	5	5
Volejbols	5	6	5	5	nenotika
Basketbols	13	12	14	14	14

Tabula 22. Sporta komandu skaits Limbažu administratīvajā teritorijā, kuras piedalās Latvijas čempionātos, Latvijas veterānu čempionātos, starpreģionālajos čempionātos.<sup>27</sup>

Sporta veids	2016	2017	2018	2019	2020
Futbols	-	2	3	3	3
Florbols	1	1	1	1	1
Volejbols	2	1	2	2	2
Basketbols	2	1	4	4	6

Salacgrīvas administratīvajā teritorijā ir iespēja nodarboties ar basketbolu, florbolu, futbolu, šautriņas, smaļošānu un kanoe airēšanu, vieglatlētiķi, volejbolu, tenisu, galda tenisu, kā arī spēlēt zoli un novusu. Lai organizētu augsta līmeņa sporta sacensības un kultūras pasākumus, plānots attīstīt sporta un atpūtas kompleksu "Zvejnieku parks". 2021.gadā uzsākta stadiona otrās kārtas pārbūve, ierīkojot vieglatlētiķu disciplīnu sektorus atbilstošus IAAF (International Association of Athletics Federations) normām.

Tabula 23. Sporta komandu skaits Salacgrīvas administratīvajā teritorijā, kuras piedalās Latvijas čempionātos, Latvijas veterānu čempionātos, starpreģionālajos čempionātos.

Sporta veids	2016	2017	2018	2019	2020
Basketbols	1	1	1	1	1
Futbols	1	1	1	1	1
Florbols	1	1	1	1	1

Alojas administratīvajā teritorijā ir iespēja spēlēt basketbolu, futbolu, minifutbolu, volejbolu (vasarā pludmales volejbolu stadionā), galda tenisu, kā arī nodarboties ar motosportu.

Tabula 24. Sporta komandu skaits Alojas administratīvajā teritorijā, kuras piedalās Latvijas čempionātos, Latvijas veterānu čempionātos, starpreģionālajos čempionātos.

Sporta veids	2016	2017	2018	2019	2020
Basketbols	1	1	1	1	1
Futbols	3	3	3	3	3
Galda teniss	1	1	1	1	nenotika
Novuss	1	1	1	1	1
Motosports	1	1	1	1	1
Makšķernieku biedrība	1	1	1	1	1
Mednieku klubs	1	1	2	2	2
Volejbols	4	4	4	4	4
Florbols	1	1	1	1	1

### 6.3. Kultūra

Limbažu novadā ir plaša un daudzveidīga kultūras infrastruktūra - kultūras nami, tautas nami, bibliotēkas, muzeji, baznīcas, estrādes, deju plači, tikšanās vietas, laukumi, naktsmītnes, ēdināšanas uzņēmumi, dabas objekti. Šīs iepriekš uzskaitītās vietas padara gan novada iedzīvotāju, gan viesu ikdienu un svētkus interesantākus.

Kultūras un atpūtas pasākumi norisinās kultūras namos Limbažu pilsētā, Pāles pagastā, Katvaru pagasta Pociemā, Umurgas pagastā, Viļķenes pagastā, Skultes kultūras integrācijas

<sup>26</sup> Olimpiskā centra "Limbaži" sniegtie dati

<sup>27</sup> Turpat

centrā Mandegās, sporta un kultūras centrā „Vidriži”, sabiedriskā centrā „Bīriņi” un sabiedriskā centā „Lādes Vītoli” kā arī Teātra mājā Limbažos.

2019.gada februāra domes sēdē tika pieņemts lēmums apvienot Salacgrīvas kultūras iestādes. Reorganizācijas rezultātā izveidots Salacgrīvas administratīvās teritorijas kultūras centrs ar filiālēm Ainažos, Lauvās un Liepupē. Salacgrīvas administratīvajā teritorijā kultūras pasākumi notiek visā tā teritorijā. Tautas mākslas kolektīvi darbojas Ainažos, Liepupes pag. un Salacgrīvā.

Alojas administratīvajā teritorijā ir četras kultūras iestādes - Alojas kultūras nams, Staiceles kultūras nams, Vilzēnu tautas nams, Puikules tautas nams.

### 6.3.1. Kultūras nami un centri

Limbažu novadā atrodas 17 kultūras nami un centri. No tiem 9 ir Limbažu administratīvajā teritorijā, 4 Salacgrīvas administratīvajā teritorijā un vēl 4 ir Alojas administratīvajā teritorijā. Kultūras namu raksturojošie rādītāji pieejami pielikumā nr. 9.

Tabula 25. Kultūras nami un centri Limbažu novadā.<sup>28</sup>

Nosaukums	Adrese	Uzcelšanas gads	Kolektīvu skaits
<b>Limbažu administratīvajā teritorijā</b>			
Limbažu kultūras nams	Rīgas iela 9, Limbaži	1946	18
Teātra māja	Parka iela 7, Limbaži	1999	1
Pāles kultūras nams	Pāles kultūras nams, Pāles pag.	1890	4
Pociema kultūras nams	Liepu iela 8, Pociems, Katvaru pag.	1900	7
Skultes kultūras integrācijas centrs	Pagastmāja, Mandegas, Skultes pag.	2010	8
Sporta un kultūras centrs “Vidriži”	Liepas, Vidrižu pag.	2010	6
Umurgas kultūras nams	Cēsu iela 6, Umurga, Umurgas pag.	1957	4
Viļķenes kultūras nams	Dārza iela 1, Viļķene, Viļķenes pag.	1969	8
Sabiedriskais centrs “Lādes Vītoli”	Lādes Vītoli, Lāde, Limbažu pag.	2011	2
<b>Salacgrīvas administratīvajā teritorijā</b>			
Salacgrīvas kultūras centrs	Ostas iela 3, Salacgrīva	1966	7
Ainažu kultūras nams	Valdemāra iela 50, Ainaži, Salacgrīvas nov.	1928	7
Liepupes pagasta kultūras nams	Mežgravas, Liepupes pag., Salacgrīvas nov.	1907	7
Lauvu tautas nams	Dižlauvas, Salacgrīvas pag.	1936	0
<b>Alojas administratīvajā teritorijā</b>			
Alojas kultūras nams	Jūras iela 13, Aloja	1910	5
Staiceles kultūras nams	Lielā iela 7, Staicele	1951	6
Vilzēnu tautas nams	Vilzēnu tautas nams, Vilzēni, Braslavas pag.	1966	5
Puikules tautas nams	Puikules tautas nams, Puikule, Brīvzemnieku pag.	1900	8

### 6.3.2. Bibliotēkas

Limbažu administratīvajā teritorijā atrodas 15 bibliotēkas – Limbažu Galvenā bibliotēka, Katvaru bibliotēka, Pociema bibliotēka, Lādes bibliotēka, Lādezera bibliotēka, Ārciema bibliotēka, Pāles bibliotēka, Skultes bibliotēka, Stienes bibliotēka, Straumes bibliotēka, Umurgas bibliotēka, Vidrižu bibliotēka, Bīriņu bibliotēka, Viļķenes bibliotēka un Vitrupes bibliotēka.

Ar Limbažu novada domes 26.08.2021. sēdes lēmumu Nr.210 (protokols Nr.5, 105.§) tika mainīts Salacgrīvas novada bibliotēkas nosaukums uz Salacgrīvas bibliotēka. Salacgrīvas bibliotēkai ir piecas filiālbibliotēkas – Ainažu bibliotēka, Svētciema bibliotēka, Tūjas

<sup>28</sup> Latvijas kultūras datu portāls, iegūts: <https://kulturasdati.lv/lv>

bibliotēka, Liepupes bibliotēka, Korģenes bibliotēka. Tāpat Salacgrīvas administratīvajā teritorijā darbojas trīs skolu bibliotēkas - Salacgrīvas vidusskolas bibliotēka, Liepupes vidusskolas bibliotēka, Krišjāņa Valdemāra Ainažu pamatskolas bibliotēka.

Alojas administratīvajā teritorijā darbojas sešas bibliotēkas - Alojas pilsētas bibliotēka, Alojas pilsētas bibliotēkas struktūrvienība "Bibliotēka "SALA", Staiceles pilsētas bibliotēka, Braslavas pagasta bibliotēka, Braslavas pagasta Vilzēnu bibliotēka, Brīvzemnieku pagasta Puikules bibliotēka.

Bibliotēku raksturojošie rādītāji ir pieejami pielikumā nr. 10.

### 6.3.3. Muzeji

Limbažu administratīvajā teritorijā atrodas 3 muzeji - Limbažu muzejs, Pāles novadpētniecības muzejs un Bārdu dzimtas muzejs „Rumbiņi”, Kultūras izglītības centrs “Melngaiļa sēta”, Ķirbižu Vides izglītības centrs “Meža muzejs” un Leona Paegles piemiņas vieta un vēstures izpētes centrs “Lauči”. Salacgrīvas administratīvajā teritorijā atrodas divi muzeji – Salacgrīvas muzejs un Ainažu ugunsdzēsības muzejs, kā arī Alojas administratīvajā teritorijā atrodas divi muzeji – Staiceles lībiešu muzejs “Pivāland” un Alojas novadpētniecības centrs. Informācija par apmeklētāju skaitu ir pieejama tabulās 26.-28. Muzeju apraksti pieejami pielikumā nr. 11.

Tabula 26. Apmeklētāju skaits Limbažu administratīvās teritorijas muzejos.

Muzejs	2016	2017	2018	2019	2020
Limbažu muzejs	8478	13856	12504	12270	9711
Pāles novadpētniecības muzejs	484	579	638	607	372
Bārdu dzimtas memoriālais muzejs “Rumbiņi”	877	1249	1123	1085	738
Kopā	<b>9839</b>	<b>15684</b>	<b>14265</b>	<b>13962</b>	<b>10821</b>

Tabula 27. Apmeklētāju skaits Salacgrīvas administratīvās teritorijas muzejos.

Muzejs	2016	2017	2018	2019	2020
Salacgrīvas muzejs	1566	1443	1236	1715	711
Ainažu ugunsdzēsības muzejs	1833	2401	2258	1844	801
Kopā	<b>3399</b>	<b>3844</b>	<b>3494</b>	<b>3559</b>	<b>1512</b>

Tabula 28. Apmeklētāju skaits Alojas administratīvās teritorijas muzejos.

Muzejs	2016	2017	2018	2019	2020
Staiceles lībiešu muzejs “Pivāland”	3278	3380	2670	2340	1070
Alojas novadpētniecības centrs	555	563	409	429	352
Kopā	<b>3833</b>	<b>3943</b>	<b>3079</b>	<b>2769</b>	<b>1422</b>

### 6.3.4. Festivāli un svētki

Limbažu novadā tiek svinēti vairāki svētki un festivāli. 2020. gadā Latvijā tika svinēta Latvijas Himnas simtgade. 19. septembrī Viļķenē norisinājās Latvijas valsts himnas simtgades un Baumaņu Kārļa 185. dzimšanas dienai veltīts pasākums "Himnas Goda diena". Limbaži līksmo ir ikgadējs pasākums – pilsētssvētki, kuru laikā tiek atzīmēta Limbažu gadadiena. Tās ietvaros tiek rīkoti dažādi pasākumi un aktivitātes. Emīļa Melngaiļa mūzikas svētki 1994.gada 28.maijā izskanēja pirmie E.Melngaiļa Mūzikas svētki "Birzēs i norās". Vidrižu pagasta “Melngaiļos” notiek koru dziedāšanas svētki, kas veltīti slavenā latviešu komponista, folklorista, mūzikas kritiķa un publicista Emīļa Melngaiļa gadadienai. Valstī noteikto ierobežojumu dēļ nenotika daudzi 2020. gadā plānotie kultūras un sporta pasākumi.

Tāpat Limbažu novads atpazīstams ar saviem festivāliem t.sk. starptautiska līmeņa:

- kopš 1991.gada Ausekļa Limbažu teātris organizē teātra festivālu “Spēlesprieks”. Tas notiek reizi divos gados. Festivālā piedalās gan Latvijas amatierteātri, gan drāmas kolektīvi no visas pasaules. Teātrim Limbažu pilsētā ir īpaša nozīme – Limbažos kopš



- 1999.gada darbojas Teātra māja, kur notiek kamerizrādes, koncerti, izstādes un tikšanās ar rakstniekiem, māksliniekiem. Teātra trupas izveidotas arī gandrīz katrā pagastā;
- ik pa diviem gadiem dalībniekus un skatītājus pulcē Starptautiskais akordeonistu festivāls;
  - reizi divos gados notiek Starptautiskais festivāls “Kokle un tai līdzīgie instrumenti apkārt Baltijas jūrai”;
  - Starptautiskais Diksilendu festivāls Umurgā kopš 2012. gada tiek organizēts katru gadu. Tas ir vienīgais šāda veida festivāls Baltijā;
  - Staiceles galvenie svētki – Pilsētas dzimšanas diena – 2022 gadā Staicelei apritēja 30 gadu jubileja. 1992. gada 30. janvārī Staicelei tika piešķirtas pilsētas tiesības, tādēļ tieši šajā datumā – pilsētas dzimšanas dienā - tiek organizēta viktorīna ar dažādu komandu piedalīšanos. Tradīcija iesākās 2007. gada 30. janvārī - pilsētas 15 gadu jubilejas reizē;
  - “Staiceles Vimba” - tradicionālās vimbu makšķerēšanas sacensības. Ik gadu maija otrajā sestdienā Staicelē notiek “STAICELES VIMBA” - plašs pasākums visai ģimenei dienas garumā. Uz to pulcējas prāvs pulks makšķerēt, sacensties, sportot, dziedāt, uzstāties, atpūsties un priecāties gribētāju. Makšķerēšanas sacensību nobeigumā ik gadu tiek kronēts „Vimbu Karalis” – makšķernieks, kurš izvilcis vislielāko vimbu. Konkursa “Mode. Stils. Fantāzija.” laikā skatītāji izvēlas savu Mis un Mistera Vimba, bet pasākuma izskaņā visus makšķerniekus, teātra spēlētājus un skatītājus priecē koncerts ar Latvijā populāru mākslinieku piedalīšanos. Vakara noslēguma zaļumballē, kura beidzas līdz ar pirmajiem gaiļiem, var izlocīt pa ziemu sastingušās kājas;
  - Svētā putna “Pivāлинд” svētki – šie svētki norisinās 2 dienas, šo svētku ietvarā, tiek uzņemti 3 gadīgie bērni, kas ir deklarēti Staicelē un Staiceles pagastā. Jūlija mēneša trešajā sestdienā Staicelē Lielā iela pārvēršas par mākslinieku ielu, kur savus mākslas darbus izrāda gan pašmāju gan viesmākslinieki, Staiceles Mūzikas un mākslas skolas audzēkņi, spēlē muzikanti, notiek tirgošanās. Vakarpusē – dejas, dziesmas un alus iekš un ap Lībiešu muzeju „Pivāлинд”. Šajā dienā jauno staiceliešu kārtā tiek uzņemti trīsgadīgie bērni. Tradīcija iesākās 2007. gada 21. jūlijā;
  - Ģimenes galda spēļu turnīrs “Glābiet Profesoru”;
  - Līgo svētku pasākums;
  - Mārtiņdienas bazārs Mārtiņdienu pasākumā tiek gaidīts ikviens pirkt un ziedot gribētājs improvizētajā tirdziņā, ienākumi tiek nodoti pilsētas muzejam. Ar Mārtiņbērnu jautrām izdarībām, izsoli, Mārtiņu godināšanu un vārda došanu Mārtiņdienas gailim, tiek pavadīti šie svētki;
  - Gadu mijas balle Gadu mijas balle 29. decembrī ir tradicionāls pasākums Staiceles iedzīvotājiem un Staiceles pilsētas labvēļiem. Pasākuma laikā koncertu sniedz Staiceles pilsētas interešu izglītības centra “Krustpunkti” bērni, tāpat katru gadu ir uzaicināti kādi Latvijā pazīstami mākslinieki ar savu priekšnesumu. Katru gadu tiek izvirzīti arī Staiceles Gada cilvēki. Šādu titulu un ielūgumu uz Gadu mijas balli var iegūt ikviens, kurš gada laikā, spodrinot Staiceles vārdu rajonā un valstī, palīdzot Staicelei attīstīties, to ir nopelnījis.
  - Alternatīvās mūzikas festivāls - „Limbizkvīts”, kas norisinās Limbažu pilsdrupās. Festivāls pulcē dažādu mūzikas žanru pārstāvjus un apvienības, tomēr galvenais uzsvars tiek likts tieši uz alternatīvo un rokmūziku.

- Limbažu novadā Mātes dienai tiek veltīts pasākums - Lielo lakatu festivāls. Pasākuma ietvaros tiek pulcēti audēji no visas Latvijas, kas izrāda pašu darinātos lielos lakatus. Festivālā piedalās audēju arodu pārstāvji no visiem Latvijas novadiem – Kurzemes, Zemgales, Vidzemes un Latgales.

Alojā reizi piecos gados svin novadnieka, dzejnieka Ausekļa dzimšanas dienai veltītos svētkus “Gaismu sauca”, kuros viens no centrālajiem notikumiem ir Latvijas mūzikas skolu koru koncerts, kurā kori izpilda savu vienaudžu sarakstītās kora dziesmas *a cappella*. Repertuārs tiek sastādīts no ikgadējā dziesmu jaunrades konkursa “Kas mēs bijām, būsim, esam” godalgotajām dziesmām.

Izcilā alojiešu novadnieka, pirmo trīs Vispārīgo latviešu Dziedāšanas svētku virsdiriģenta Indriķa Zīles jubilejās “Latvijas virsdiriģentu svētkos”, kas reizi piecos gados tiek organizēti sadarbībā ar Latvijas Nacionālo kultūras centru, Alojā sabrauc Latvijas jauktie, vīru un sieviešu kori, lai dziesmu svētku virsdiriģentu vadībā izdziedātu koru zelta fonda dziesmas un mūsdienu komponistu jaundarbus.

Ik gadu jūnija otrajā piektdienā “Pasaules latviešu klaidoņu saietā” pie Ungurpils ezera Alojās pagastā pulcējas latviešu ceļotāji, lai iedvesmotu alojiešus, un viesus doties pasaulē - tuvākos vai tālākos ceļojumos. Saietā izskanējušie piedzīvojumu stāsti tiek apkopoti un izdoti apgāda “Jumava” grāmatās no sērijas “Aiz apvāršņa”. Līdz šim iznākušas piecas grāmatas.

- Īpašs notikums Alojā ir ik gadu 21. jūnijā sadarbībā ar biedrību “Alojas novada attīstība” organizētās Vasaras saulgriežu svinības. konkurss. Lāpu gājienā no pilsētas centra uz Struņķu kalnu aiznestie Jāņu ugunsratu konkursa dalībnieku veidotie ugunsrati tiek aizdegti un ripināti lejup no kalna. Uzvarētāji tiek noteikti vairākās nominācijās “Krāšņāk noformētais”.

Festivālos ir iespēja skatīties izrādes, klausīties koncertus, gūt pieredzi, piedalīties radošās darbnīcās un meistarklasēs. Tā var iepazīt citu tautu mūziku, dramaturģiju un stāstīt pozitīvu stāstu par savu novadu, pilsētu. Limbažu novadā regulāri tiek atzīmēti valsts svētki, organizēti tradīciju pasākumi. Tiek meklētas un rastas aizvien jaunas idejas un formas pasākumu veidošanā. Ar 2020. gada pasākumiem var iepazīties pielikumā nr.

Salacgrīvas administratīvajā teritorijā 2020. gadā kultūras un sporta dzīve novadā tiek veidota tā, lai viesiem un pašiem novada cilvēkiem visa gada laikā būtu interesanti. Pasākumi notiek Ainažos, Liepupē, Salacgrīvā, Lauvās, Korģenē, Tūjā un Svētciemā.

Kopš 2012. gada Liepupē norisinās līdz šim vienīgais akustiskās mūzikas festivāls Baltijā — “Sudraba kaija”. 2022. gadā festivāls svinēs 10. gadu jubileju. Akustiskās mūzikas popularizēšanas nolūkos, notikušas neskaitāmas darbnīcas, meistarklases, jauno izpildītāju konkursi, kas bijusi neatņemama festivāla sastāvdaļā, kā arī dažādi citi pasākumi, kas veicinājuši interesi pret skanējumu, kuru “Sudraba kaijas” ietvaros var izbaudīt apmeklētāji.

2020. gadā izpalika Reņģēdāju festivāls un citādāki bija arī Jūras svētki, taču tradicionāli tie ir svētki, kuri tiek svinēti katru gadu.

Augustā ar dažādiem ierobežošanas un drošības nosacījumiem notika Salacgrīvas novada jaunatnes dienas pasākums un Krasta mačs basketbolā, kurā tikās Salacas labā un kreisā krasta komandas. Ainažos notika Starptautiskais Ziemeļlivonijas festivāls.

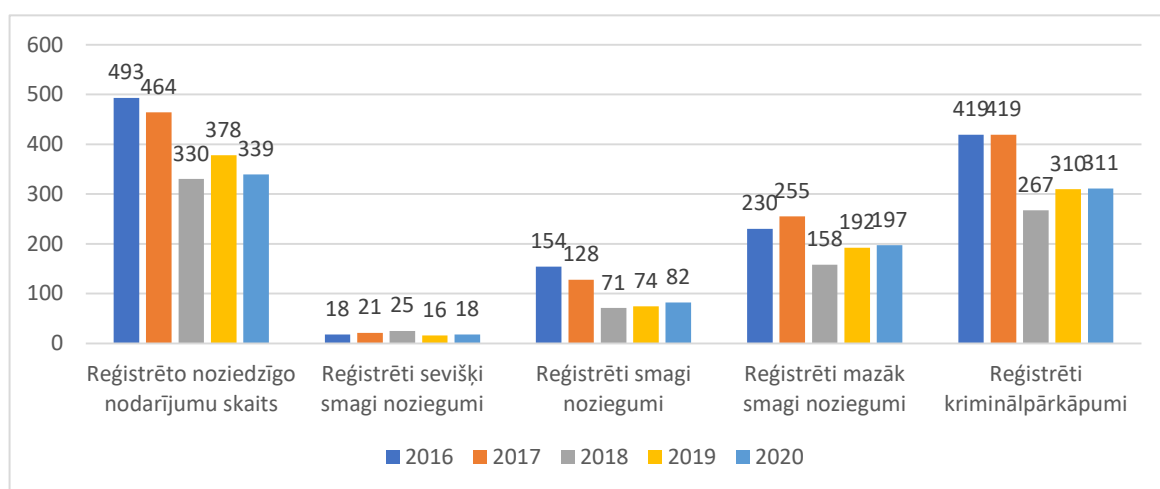
Oktoobra otrajā sestdienā tiek svinēta Nēģu dienu, kurā katram interesentam bija iespēja iepazīties ar nēģu zvejas noslēpumiem, jo Salacgrīvas novads ir vienīgā vieta pasaulē, kur

nēģus zvejo uz nēģu tačiem ar īpašiem murdiem. Sportiskākie svētku svinētāji varēja piedalīties Nēģu krosā.

Novembrī attālināti notika Valsts svētku sarīkojumi Ainažos, Liepupē un Salacgrīvā. Gadu noslēdzām ar Ziemassvētku tirdziņu, egļu iedegšanu Salacgrīvā un Ainažos un bērnu Ziemassvētku sarīkojumiem.

#### 6.4. Sabiedriskā drošība

Limbažu novadu kopumā var uzskatīt par drošu novadu. Skatot atsevišķi Limbažu, Salacgrīvas un Alojās administratīvo teritoriju statistiku, 2020. gadā reģistrēto noziegumu skaits ir bijis attiecīgi 118,7, 128,8 un 100,6 uz 10000 iedzīvotāju. Vidējais rādītājs Latvijā 2020. gadā ir bijis 200,4 uz 10000 iedzīvotāju. Kopumā redzams, ka noziedzīgie nodarījumi Limbažu novadā (saskaitot datus par visiem apvienotajiem novadiem) 5 gadu periodā ir ievērojami samazinājušies, ja neskaita sevišķi smagos noziegumus, kuri ir palikuši vienādā līmenī. Dati par reģistrētajiem noziegumiem ir pieejami 24. attēlā.



Attēls 24. Reģistrēto noziedzīgo nodarījumu skaits Limbažu novadā.<sup>29</sup>

Ar 2021.gada 28.oktobra Limbažu novada domes sēdes Lēmumu Nr.431 (protokols Nr.8, 77. §) tika apstiprināts Limbažu novada pašvaldības policijas nolikums, kas stājas spēkā 2022.gada 1.janvārī. Ar 2022.gada 1. janvāri Limbažu novada Pašvaldības policija ir institūcija, kura darbojas visā Limbažu novada pašvaldības teritorijā.

Pašvaldības policijas pienākumi attiecīgajā administratīvajā teritorijā ir noteikti likuma “Par policiju” 19. panta otrajā un ceturtajā daļā.

Pašvaldības policijas darbiniekam savas kompetences ietvaros ir visas likuma “Par policiju” 12. panta pirmās daļas 1.—6., 8.—12., 14.<sup>1</sup>, 14.<sup>3</sup>, 15., 17., 20., 21., 24., 26.—28., 31., 32. un 34. punktā minētās tiesības, tiesības likuma “Par policiju” 13. pantā noteiktajā kārtībā, iestājoties likuma “Par policiju” 13. panta pirmajā daļā minētajiem apstākļiem, lietot fizisku spēku, speciālos cīņas paņēmienus, speciālos līdzekļus, kā arī ievietot personas pagaidu turēšanas telpās un šim nolūkam paredzētajos transportlīdzekļos, bet izņēmuma gadījumā, ja ir liels aizturēto personu skaits, arī uz laiku norobežotās pagaidu turēšanas vietās. Pildot likuma “Par policiju” 19. panta otrās daļas 6. punktā minēto pienākumu, pašvaldības policijas darbiniekam ir arī likuma “Par policiju” 12. panta pirmās daļas 13.<sup>1</sup> un 16. punktā minētās tiesības, kā arī tiesības pieņemt policijas lēmumu par nošķiršanu.

<sup>29</sup> CSP dati, NOR010

Līdz 2022. gada 1. janvārim, par kārtību un drošību Limbažu administratīvajā teritorijā rūpējās Limbažu novada pašvaldības policija (turpmāk – LNPP), kuras galvenais uzdevums bija sabiedriskās kārtības uzturēšana Limbažu novada administratīvajā teritorijā, likumu un Limbažu novada domes apstiprināto saistošo noteikumu ievērošanas un izpildes kontrole, regulāra patrulēšana novada teritorijā. Tās darbību noteica iestādes “Limbažu novada pašvaldības policija” nolikums (apstiprināts ar Limbažu novada domes 26.04.2018. sēdes lēmumu (protokols Nr.8, 33.§)).

LNPP savā ikdienas darbā sadarbojās un sniedza palīdzību citām pašvaldības un valsts iestādēm. Sadarbojoties ar pagastu pārvaldēm, LNPP nodrošināja iedzīvotāju pieņemšanu noteiktajos laikos arī pagastos. LNPP piedalījās sabiedriskās kārtības uzturēšanā un ielu slēgšanā pašvaldības rīkotajos kultūras un sporta pasākumos. Zivju resursu aizsardzībai, kopā ar aģentūra “ALDA”, tika veikta kontrole par makšķerēšanas noteikumu ievērošanu uz Limbažu novada ūdenstilpnēm. Sadarbībā ar Ceļu satiksmes drošības direkciju LNPP nodrošināja transportlīdzekļa apstāšanās un stāvēšanas Ceļu satiksmes noteikumu ievērošanu Limbažu novadā.

Regulāri tika sniegts atbalsts Valsts policijai, izbraucot uz izsaukumiem pirmajiem. Sabiedriskās kārtības un drošības uzturēšanā LNPP Limbažu pilsētā veica videonovērošanu. LNPP bija 12 amata vietas.

Tabula 29. Pašvaldības policijas darbība Limbažu administratīvajā teritorijā.

Darbība	2016	2017	2018	2019	2020
Reģistrētie notikumi	nav dati	nav dati	1345	1459	1418
no tiem: konflikti, ģimenes konflikti	nav dati	nav dati	194	218	112
no tiem: guļošanas personas, alkohola lietošana sabiedriskā vietā, atrašanās reibuma stāvoklī sabiedriskā vietā, n/g apreibinošo vielu ietekmē	nav dati	nav dati	327	269	225
no tiem: cilvēku miera traucēšana, jauniešu pulcēšanās un trokšņošana	nav dati	nav dati	97	106	144
Administratīvie protokoli	nav dati	nav dati	239	327	(līdz 30.06.2020) 102
no tiem (alkohols)	nav dati	nav dati	57	63	(līdz 30.06.2020) 28
Lēmumi par administratīvā pārkāpuma procesa uzsākšanu	nav dati	nav dati	-	-	(no 01.07.2020) 42
no tiem (alkohols)	nav dati	nav dati	-	-	(no 01.07.2020) 5
Lēmumi par soda piemērošanu	nav dati	nav dati	-	-	(no 01.07.2020) 31
no tiem (alkohols)	nav dati	nav dati	-	-	(no 01.07.2020) 4
Aizturēti un nogādāti dzīvesvietā, Valsts policijā, patversmē, nodoti NMPD brigādei	nav dati	nav dati	306	156	128
Reidi (kopā ar Sociālo dienestu un bāriņtiesu)	nav dati	nav dati	56	16	*
Sagatavoti materiāli un nosūtīti izskatīšanai:	nav dati	nav dati	*	195	161
Administratīvajai komisijai	nav dati	nav dati	-	191	104
Valsts vides dienestam	nav dati	nav dati	-	3	10
Tiesu izpildītājam	nav dati	nav dati	-	-	42
Tiesai	nav dati	nav dati	-	-	5
Pilsonības un migrācijas lietu pārvaldei	nav dati	nav dati	-	1	-

\* Atsevišķa uzskaitē netika veikta.

Līdz 2022. gada 1. janvārim, par kārtību un drošību Salacgrīvas administratīvajā teritorijā gādāja pašvaldības kārtībnieki, kuri pārraudzīja pašvaldības saistošo noteikumu ievērošanu un izpildi, kā arī Valsts policijas Vidzemes reģiona pārvaldes Salacgrīvas iecirkņa policija.

Lai nodrošinātu noteiktās funkcijas izpildi, galvenie Sabiedriskās kārtības nodaļas uzdevumi bija:

- kontrolēt, kā tiek ievēroti Salacgrīvas domes saistošie noteikumi, atbilstoši savai kompetencei sastādīt administratīvā pārkāpuma protokolus par šo noteikumu neievērošanu.
- novērst un pārtraukt sabiedriskās kārtības noteikumu pārkāpumus, nepieciešamības gadījumā to veikt sadarbībā ar Valsts policiju.
- veikt preventīvus pasākumus likumpārkāpumu novēršanai, nepieciešamības gadījumā informēt kompetentās institūcijas par likumpārkāpumus veicinošiem apstākļiem un sadarboties ar tām šos apstākļus novērst.
- sadarbībā ar Salacgrīvas bāriņtiesu un sociālo dienestu un citām iestādēm piedalīties likumpārkāpumu profilakses darbā ar bērniem un viņu vecākiem.
- kontrolēt transportlīdzekļu apstāšanās un stāvēšanas noteikumu ievērošanu, kā arī uzlikt sodu (naudas sodu), ja pārkāpti transportlīdzekļu apstāšanās, vai stāvēšanas noteikumi un transportlīdzekļa vadītājs neatrodas pārkāpuma izdarīšanas vietā, tajā skaitā apstāšanās un stāvēšanas noteikumu ievērošanu Baltijas jūras un Rīgas jūras līča piekrastes krasta kāpu aizsargjoslā, pludmalē vai īpaši aizsargājamā dabas teritorijā.
- kontrolēt dzīvnieku turēšanas un labturības prasību ievērošanu.
- uzraudzīt klaiņojošos vai bez uzraudzības atstātus suņus, sadarbībā ar kompetentām iestādēm organizēt to izķeršanu un nogādāšanu dzīvnieku patversmē.
- sniegt konsultācijās fiziskām un juridiskām personām atbilstoši savai kompetencei.

Tabula 30. Sabiedriskās kārtības nodaļas Salacgrīvas administratīvajā teritorijā.

Darbība	2016	2017	2018	2019	2020
Reģistrētie notikumi	32	47	26	18	11
no tiem: konflikti, ģimenes konflikti	4	6	5	2	3
no tiem: guļošanas personas, alkohola lietošana sabiedriskā vietā, atrašanās reibuma stāvoklī sabiedriskā vietā, n/g apreibinošo vielu ietekmē	12	20	7	8	7
no tiem: cilvēku miera traucēšana, jauniešu pulcēšanās un trokšņošana	16	21	14	8	2
Administratīvie protokoli	102	47	17	91	29
no tiem (alkohols)	-	-	-	-	-
Lēmumi par administratīvā pārkāpuma procesa uzsākšanu	-	-	-	-	9
no tiem (alkohols)	-	-	-	-	-
Lēmumi par soda piemērošanu	-	-	-	-	-
no tiem (alkohols)	-	-	-	-	-
Aizturēti un nogādāti dzīvesvietā, Valsts policijā, patversmē, nodoti NMPD brigādei	12	8	5	7	9
Reidi (kopā ar Sociālo dienestu un bāriņtiesu)	8	12	24	18	7
Sagatavoti materiāli un nosūtīti izskatīšanai:	-	-	-	-	-
Administratīvajai komisijai	-	-	-	-	-
Valsts vides dienestam	2	3	4	2	5
Tiesu izpildītājam	-	-	-	-	-
Tiesai	-	-	-	-	-
Pilsonības un migrācijas lietu pārvaldei	-	-	-	-	-

Līdz 2022. gada 1. janvārim, par kārtību un drošību Alojās administratīvajā teritorijā rūpējas 2 pašvaldības policisti, sadalot novadu divās pārraugāmās teritorijās - Staiceles pilsēta un tās

lauku teritorija (pagasts) un Braslavas pagasts; Alojās pilsēta un tās lauku teritorija (pagasts) un Brīvzemnieku pagasts No Valsts puses par kārtības ievērošanu Alojās administratīvajā teritorijā bija atbildīgs Valsts policijas Limbažu rajona iecirknis.

Tabula 31. Pašvaldības policijas darbība Alojās administratīvajā teritorijā.

Darbība	2016	2017	2018	2019	2020
Reģistrētie notikumi	6	15	32	91	87
no tiem: konflikti, ģimenes konflikti	-	-	-	-	-
no tiem: guļošanas personas, alkohola lietošana sabiedriskā vietā, atrašanās reibuma stāvoklī sabiedriskā vietā, n/g apreibinošo vielu ietekmē	-	-	-	-	-
no tiem: cilvēku miera traucēšana, jauniešu pulcēšanās un trokšņošana	-	-	-	-	-
Administratīvie protokoli	15	18	9	26	21
no tiem (alkohols)	10	9	6	20	8
Lēmumi par administratīvā pārkāpuma procesa uzsākšanu	-	-	-	-	-
no tiem (alkohols)	-	-	-	-	-
Lēmumi par soda piemērošanu	-	-	-	-	-
no tiem (alkohols)	-	-	-	-	-
Aizturēti un nogādāti dzīvesvietā, Valsts policijā, patversmē, nodoti NMPD brigādei	4	6	6	2	4
Reidi (kopā ar Sociālo dienestu un bāriņtiesu)	8	12	11	18	22
Sagatavoti materiāli un nosūtīti izskatīšanai:	-	-	-	-	-
Administratīvajai komisijai	-	-	-	-	-
Valsts vides dienestam	-	-	-	-	-
Tiesu izpildītājam	-	-	-	-	-
Tiesai	-	-	-	-	-
Pilsonības un migrācijas lietu pārvaldei	-	-	-	-	-

### 6.5. Daudzdzīvokļu dzīvojamo ēku apsaimniekošana

Limbažu administratīvajā teritorijā daudzdzīvokļu dzīvojamās ēkas apsaimnieko SIA "Namsaimnieks", kura 100% kapitāldaļas pieder Limbažu novada pašvaldībai, kā arī dzīvokļu īpašnieku biedrības. Savukārt Salacgrīvas administratīvajā teritorijā daudzdzīvokļu mājas apsaimnieko iedzīvotāju izveidotas apsaimniekošanas biedrības. Bet Alojās administratīvajā teritorijā daudzdzīvokļu dzīvojamās ēkas apsaimnieko SIA "Alojas Saimniekservis".

Tabula 32. Pārvaldībā esošo daudzdzīvokļu dzīvojamo māju skaits.<sup>30</sup>

Administratīvās teritorijas	KOPĀ	Māju skaits, kur nav pārņemtas pārvaldīšanas tiesības	Māju skaits, kur iedzīvotāji pārņēmuši pārvaldīšanas tiesības
Limbaži	172	80	92
Salacgrīva	39	17	22
Aloja	66	66	0

Limbažu novadā iedzīvotājiem tiek piedāvāti dažādi atbalsta mehānismi savas dzīves vides kvalitātes uzlabošanai:

- Pašvaldības līdzfinansējums tiek sniegts daudzdzīvokļu dzīvojamām mājām piesaistīto zemesgabalu labiekārtošanai;
- Pašvaldības līdzfinansējums tiek sniegts daudzdzīvokļu dzīvojamo māju energoefektivitātes pasākumu veikšanai;

<sup>30</sup> Latvijas Republikas Valsts kontroles dati, iegūts: <https://www.lrvk.gov.lv/lv/getrevisionfile//uploads/reviziju-zinojumi/2018/2.4.1->

45\_2018/Revide%CC%84jamo%20vieni%CC%84bu%20viedokl%CC%A7i%20par%20revi%CC%84ziju.docx

## 7. SAIMNIECĪBA UN EKONOMISKĀ VIDE

### 7.1. Nodarbinātība

Nodarbinātības un darba samaksas rādītāji konkrētajā teritorijā raksturo gan ekonomiskās, gan sociālās jomas attīstību un atspoguļo iedzīvotāju labklājības līmeni. Situāciju Limbažu novada teritorijā ietekmē gan Rīgas attālums, gan sociālekonomiskā situācija valstī. Kā liecina ekonomiskās attīstības tempi, iepriekšējos gados attīstījās jaunas nozares, palielinājās gan strādājošo skaits, gan viņu darba samaksas lielums. Salīdzinot Limbažu novadā strādājošo bruto darba samaksas lielumu ar vidējiem rādītājiem valstī kopumā, redzams, ka visos sektoros Limbažu novadā tie ir mazāki nekā vidējie valstī. Visi Bruto darba samaksas rādītāji Limbažu novada teritorijās ir zemāki nekā valstī kopumā.

Tabula 33. Bruto vidējā darba samaksa Limbažu novada teritorijās un Latvijā.<sup>31</sup>

	2016	2017	2018	2019	2020
<b>Pavisam, bez privātā sektora komersantiem ar nodarbināto skaitu &lt;50</b>					
Latvija	927	998	1 077	1 152	1 211
Limbažu administratīvā teritorija	647	717	790	833	895
Salacgrīvas administratīvā teritorija	782	784	828	890	953
Alojas administratīvā teritorija	652	724	729	796	832
<b>Pašvaldību struktūrās</b>					
Latvija	705	758	816	861	917
Limbažu administratīvā teritorija	618	666	742	803	823
Salacgrīvas administratīvā teritorija	756	800	806	837	851
Alojas administratīvā teritorija	602	651	624	678	709
<b>Privātā sektora komersanti ar nodarbināto skaitu &gt;=50</b>					
Latvija	973	1 051	1 128	1 207	1 271
Limbažu administratīvā teritorija	686	813	886	866	1 017
Salacgrīvas administratīvā teritorija	805	Nav datu	Nav datu	Nav datu	Nav datu
Alojas administratīvā teritorija	Nav datu	Nav datu	Nav datu	Nav datu	Nav datu

Neskatoties uz to, ka bruto darba samaksa Limbažu novada teritorijās ir mazāka nekā valstī kopumā, vidējais bezdarba līmenis (bezdarbnieku skaits darbaspējas vecuma iedzīvotāju kopskaitā) novada teritorijā ir bijis ievērojami zemāks nekā valstī.

### 7.2. Ekonomikas struktūra

Pēc Lursoft datu bāzes pieejamās informācijas, apvienojoties trim novadiem, Limbažu novada teritorijā ir reģistrēti 2767 uzņēmumi. Limbažu novadā būtiskākās nozares ir lauksaimniecība, vairumtirdzniecība un mazumtirdzniecība; automobiļu un motociklu remonts, būvniecība un apstrādes rūpniecība. Arvien vairāk attīstās medicīnas pakalpojumu sniegšana.

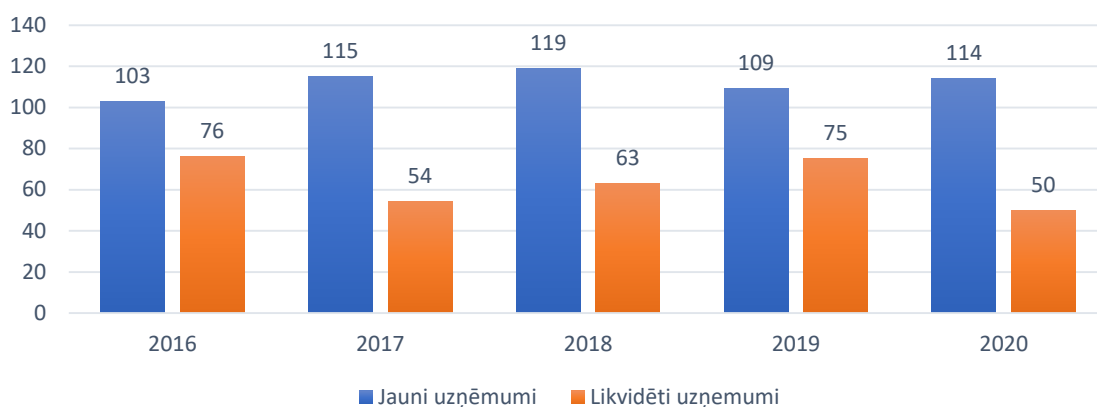
Tabula 34. Uzņēmumi sadalījumā pa darbības veidiem, 2022.<sup>32</sup>

	Limbažu novads
<b>PAVISAM</b>	<b>2767</b>
(A) Lauksaimniecība, mežsaimniecība un zivsaimniecība	1178
(B) Ieguves rūpniecība un karjeru izstrāde	13
(C) Apstrādes rūpniecība	206
(D) Elektroenerģija, gāzes apgāde, siltumapgāde un gaisa kondicionēšana	8
(E) Ūdens apgāde; notekūdeņu, atkritumu apsaimniekošana un sanācija	11
(F) Būvniecība	211

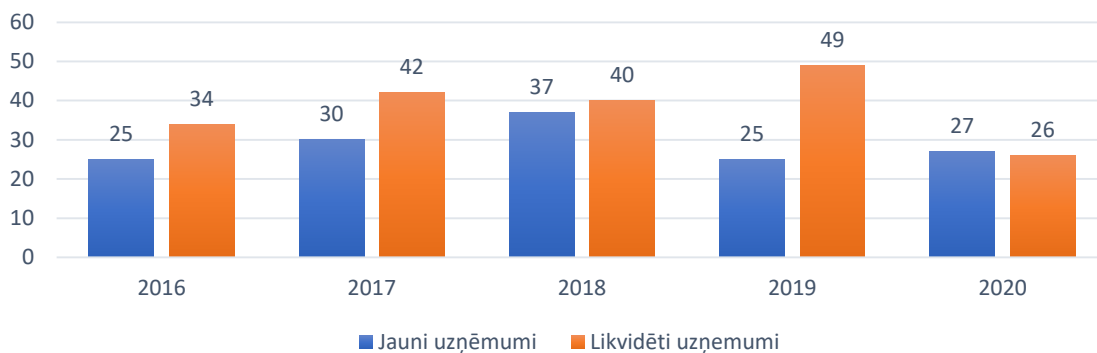
<sup>31</sup> CSP dati, DSV060c

<sup>32</sup> Lursoft dati, iegūts: <https://statistika.lursoft.lv/lv/statistika/rajoni-un-novadi/aktivo-uznemumu-skaits/novads/limbazu-novads/2021/>

(G) Vairumtirdzniecība un mazumtirdzniecība; automobiļu un motociklu remonts	346
(H) Transports un uzglabāšana	103
(I) Izmitināšana un ēdināšanas pakalpojumi	111
(J) Informācijas un komunikācijas pakalpojumi	42
(K) Finanšu un apdrošināšanas darbības	7
(L) Operācijas ar nekustamo īpašumu	56
(M) Profesionālie, zinātniskie un tehniskie pakalpojumi	137
(N) Administratīvo un apkalpojošo dienestu darbība	65
(O) Valsts pārvalde un aizsardzība; obligātā sociālā apdrošināšana	0
(P) Izglītība	12
(Q) Veselība un sociālā aprūpe	41
(R) Māksla, izklaide un atpūta	29
(S) Citi pakalpojumi	68
NACE kods nav zināms	123

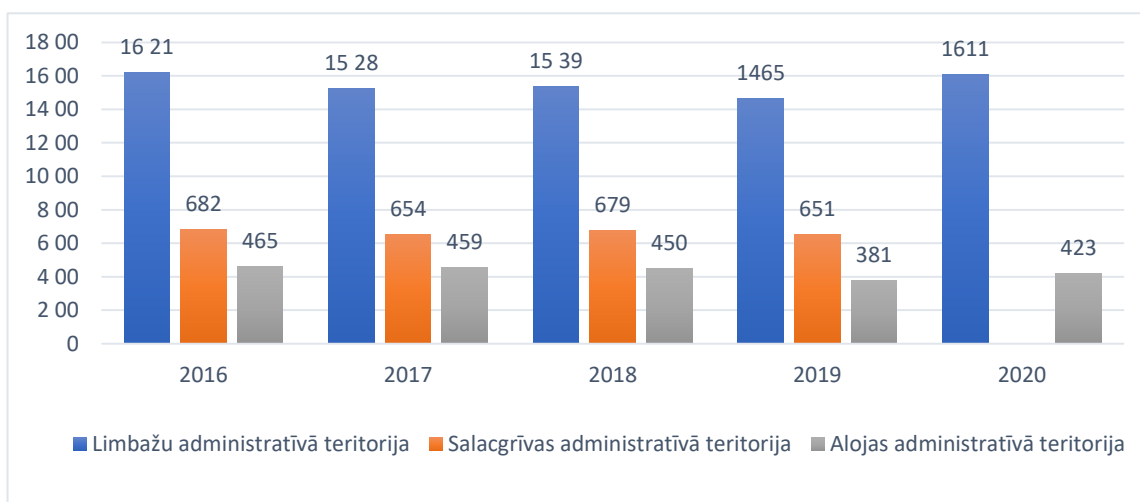


Attēls 25. Uzņēmumu reģistrēšanas un likvidēšanas dinamika Limbažu administratīvajā teritorijā (2016-2020).



Attēls 27. Uzņēmumu reģistrēšanas un likvidēšanas dinamika Alojas administratīvajā teritorijā (2016-2020).





Attēls 28. Uzņēmumu skaits Limbažu novada teritorijā (2016-2020).<sup>33</sup>

### 7.2.1. Uzņēmējdarbības veicināšana

Limbažu administratīvās teritorijas pašvaldības biznesa atbalsta iespējas:

- Uzņēmējdarbības konsultants,
- Konkurss „Atbalsts komercdarbības uzsākšanai Limbažu novadā” – mērķis stimulēt jaunu komersantu veidošanos Limbažu novadā, motivējot sava biznesa veidošanai. Viena granta maksimālā summa 3000 EUR,
- Limbažu novada uzņēmēju konsultatīvā padome,
- Atbalsts kooperatīvam «Limbažu novada lauku labumi»,
- Nodokļu atvieglojumi - nekustamā īpašuma nodokļa atvieglojumi lauksaimniecībā izmantojamajai zemei.

Uzņēmējdarbības veicināšanai 2014. gadā tika atjaunota Limbažu novada uzņēmēju konsultatīvā padome, kura informē uzņēmējus par aktualitātēm pašvaldībā, kā arī uzņēmējiem tiek sniegta cita informācija.

Tāpat jaunie uzņēmēji Limbažu novadā var savas biznesa idejas iesniegt un attīstīt Latvijas Investīciju un attīstības aģentūras (LIAA) Biznesa inkubatorā. Biznesa inkubators atrodas Siguldā, taču Limbažu novada teritorija ietilpst tā pārraudzībā.

Salacgrīvas administratīvās teritorijas pašvaldības atbalsta iespējas:

- “Jauniešu biznesa plānu konkurss komercdarbības uzsākšanai Salacgrīvas novadā”.

Tā rezultātā 2020. gadā izveidoti trīs jauni uzņēmumi un noslēgti līgumi par projektu: “Dabīgās kosmētikas ražotnes labiekārtošana un ražošanas procesa uzsākšana”, “Svētku un ballīšu studija”, “Rotu darināšana, to mājaslapas & interneta veikala izveide”, realizāciju.

2020. gadā ir izstrādāta Teritorijas plānojuma līdz 2030.gadam 5.redakcija. Īpaša uzmanība tajā pievērsta industriālo teritoriju novietojumam novadā, šādā veidā veicinot uzņēmējdarbību un atvieglojot jau darbojošos uzņēmumu paplašināšanos.

Marketinga centrs “Radīts Salacgrīvas novadā”, kura darbības mērķis ir attīstīt vietējo ražotāju aktivitāti, nodrošināt marketinga centrā preču klāstu no Salacgrīvas novada reģistrētajiem uzņēmējiem, novada mājražotājiem un amatniekiem, nodrošināt reklāmas vietējai ražotajai produkcijai un visa veida pakalpojuma sniedzējiem un strādāt pie

<sup>33</sup> CSP dati, UZS010

Salacgrīvas novada ražotās produkcijas un pakalpojumu popularizēšanas piedaloties izbraukumu pasākumos un gadatirgos.

Salacgrīvā darbojās arī konsultatīvā padome, kura informē uzņēmējus par aktualitātēm pašvaldībā, kā arī uzņēmējiem tiek sniegta cita informācija. Tāpat jaunie uzņēmēji var iesniegt savas biznesa idejas LIAA Biznesa inkubatorā, Siguldā.

Alojas administratīvās teritorijas pašvaldības atbalsta iespējas:

- “Biznesa ideju konkurss komercdarbības uzsākšanai Alojas novadā”.

Izveidota preču zīme - ALOJAS NOVADĀ Labi darīts. Preču zīmes mērķis ir atbalstīt Alojas novadā ražojošos un pakalpojumu sniedzošos uzņēmumus. Veicināt dažāda veida Alojas novadā saražotās produkcijas un sniegto pakalpojumu atpazīstamību, pārdošanas apjoma pieaugumu, identificējot un saistot to ar Alojas novada pašvaldības administratīvo teritoriju, tādējādi veicinot arī Alojas novada popularizēšanu.

Teritorijā darbojās arī konsultatīvā padome, kura informē uzņēmējus par aktualitātēm pašvaldībā, kā arī uzņēmējiem tiek sniegta cita informācija. Tāpat tika turpināta sadarbība ar Vidzemes augstskolu, kā rezultātā otro gadu tika realizētas biznesa uzsākšanas apmācības “Biznesa izmēģinājumu laboratorija”.

2016. gada 28. oktobrī tika atklāta Alojas novada uzņēmējdarbības atbalsta centrs-bibliotēka SALA. Pašvaldība ir izveidojusi papildus atbalsta infrastruktūru uzņēmējdarbībai, ko izmanto esošo un jaunu uzņēmumu attīstībai, vietējās sabiedrības aktivizēšanai un publisku pasākumu rīkošanai. Ēkā izvietota arī moderna bibliotēka, semināru telpas, attālinātās darbavietas un plaša konferenču zāle.

#### 7.2.2. Nevalstiskās organizācijas (NVO)

Limbažu novada atbalstīto nevalstisko organizāciju (reģistrēta LR Uzņēmuma reģistra biedrību un nodibinājumu reģistrā vai reliģiskas organizācijas, kas reģistrētas reliģisko lietu pārvaldē un darbojas Limbažu novada pašvaldības teritorijā) skaits un piešķirtie finanšu līdzekļi pa gadiem no 2016. līdz 2020.gadam.

Tabula 35. NVO skaits Limbažu novada teritorijā.<sup>34</sup>

	2016	2017	2018	2019	2020
<b>Limbažu administratīvajā teritorijā</b>					
Biedrību skaits	37	40	31	48	46
Piešķirtie līdzekļi (EUR)	48278,03	45149,74	45935,99	53541,63	43180,61
<b>Salacgrīvas administratīvajā teritorijā</b>					
Biedrību skaits	28	25	22	22	20
Piešķirtie līdzekļi (EUR)	110576	124617	109726	140851	98094
<b>Alojas administratīvajā teritorijā</b>					
Biedrību skaits	15	10	8	7	10
Piešķirtie līdzekļi (EUR)	16580	14793,3	8500	7405	8615,43

Finansējums ticis piešķirts šādām darbībām:

- darbības nodrošināšanai,
- pasākumu organizēšanai,
- fondu projektu līdzfinansēšanai,
- sociālo funkciju veikšanai.

Kopumā biedrības Limbažu novada teritorijā tiek dibinātas dažādiem mērķiem un vajadzībām:

<sup>34</sup> Limbažu novada pašvaldības sniegtie dati

- drošības uzturēšanai (ugunsdzēsēji),
- sporta veicināšanai un dalībai sacensībās (BMX, hokejs, karatē, airēšana, vieglatlētika, motosports, teniss),
- reliģijai (draudzes un ar to saimniecībā esošo īpašumu uzturēšanai),
- kultūrai (kultūrvēsturiskā mantojuma saglabāšanai),
- vides aktivitātēm,
- apsaimniekošanai (daudzdzīvokļu ēku apsaimniekotājiem),
- izglītības un attīstības veicināšanai,
- dzīvnieku kopšanai.

### 7.3. Telpiskā un ekonomiskā investīciju vide

Limbažu novada teritorijā ir īstenoti vai vēl turpina īstenoties vairāki projekti šo teritoriju attīstībai ar mērķi uzlabot uzņēmējdarbības vidi un palielināt privāto investīciju apjomu novadā:

1. Projekts “Limbažu pilsētas A teritorijas labiekārtošana uzņēmējdarbības attīstībai” (02.09.2019 – 01.09.2020). Mērķis: īstenojot projektu un veicot ieguldījumus komersantiem, nepieciešamās ielu infrastruktūras pārbūvē, un sadzīves kanalizācijas tīklu izbūvē, paredzēts palielināt privāto investīciju apjomu Limbažu novada Limbažu pilsētā. Rezultatīvie rādītāji: komersantu skaits, kuri guvuši labumu no projekta 4 komersanti, no projekta ietvaros veiktajām investīcijām infrastruktūrā labumu guvušo komersantu nefinanšu investīcijas pašu nemateriālajos ieguldījumos un pamatlīdzekļos 445800,00 EUR apmērā un jaunizveidoto darba vietu skaits komersantos - 11 darba vietas. Projekta kopējās izmaksas: 1194182.24 EUR. Projektam piešķirtais ES fondu līdzfinansējums (ERAF): 438991.93 EUR. Projekta īstenošanas adrese: Tīrumu iela, Limbaži, Limbažu nov., Noliktavu iela, Limbaži, Limbažu nov., Uzvaras iela, Limbaži, Limbažu nov., Nākotnes iela, Limbaži, Limbažu nov., Meža iela, Limbaži, Limbažu nov.
2. Projekts “Uzņēmējdarbības attīstība Skultes pagasta Mandegu ciemā, palielinot pieejamo elektroenerģijas jaudu” (12.01.2018 – 21.03.2018). Mērķis: Īstenojot projektu un, veicot ieguldījumus komersantam, nepieciešamās elektroenerģijas infrastruktūras izbūvē jaudas palielināšanai, paredzēts palielināt privāto investīciju apjomu Limbažu novada Skultes pagastā. Rezultatīvie rādītāji: Limbažu novadā pieejamā elektroenerģijas jauda tiks palielināta no 41 kW līdz 4000 kW, kas nodrošinās industriālo komersantu attīstību minētajā teritorijā. Projekta kopējās izmaksas: 118 358.41 EUR. Projektam piešķirtais ES fondu līdzfinansējums (ERAF): 54701.38 EUR. Projekta īstenošanas adrese: Lapotnes, Mandegas, Skultes pag., Limbažu nov., LV-4025.
3. Projekts “Degradētās teritorijas revitalizācija Limbažu pilsētas A daļā, izbūvējot ražošanas telpas” (19.11.2019 – 18.11.2020). Mērķis: veikt degradētās teritorijas revitalizācija Limbažu pilsētas A daļā, nodrošinot vides ilgtspēju veicinošu teritoriālo izaugsmi un jaunu darba vietu radīšanu. Rezultatīvie rādītāji: jaunizveidoto darba vietu skaits atbalstītajās teritorijās - 43; atbalstītajā teritorijā atrodošos komersantu nefinanšu investīcijas pašu nemateriālajos ieguldījumos un pamatlīdzekļos - 1740158,53 EUR. Projekta kopējās izmaksas: 3158634.99 EUR. Projektam piešķirtais ES fondu līdzfinansējums (ERAF): 1740158.53 EUR. Projekta īstenošanas adrese: Meliorācijas iela 14, Limbaži, Limbažu nov., LV-4001

4. Projekts “Limbažu pilsētas A daļas degradēto teritoriju revitalizēšana, uzlabojot pieejamību” (12.06.2019 – 11.09.2020). Mērķis: veikt degradētās teritorijas revitalizācija Limbažu pilsētas A daļā, nodrošinot vides ilgtspēju veicinošu teritoriālo izaugsmi un jaunu darba vietu radīšanu. Projekta kopējās izmaksas: 1839589.98 EUR. Projektam piešķirtais ES fondu līdzfinansējums (ERAF): 1504648.28 EUR. Projekta īstenošanas adrese: Mehanizācijas iela, Limbaži, Limbažu nov. un Cēsu iela, Limbaži, Limbažu nov.
5. Projekts “Degradētās teritorijas revitalizācija Limbažu pilsētas ZA daļā, izbūvējot ražošanas telpas” (23.01.2019 – 22.12.2019). Mērķis: veikt degradētās teritorijas revitalizācija Limbažu pilsētas ZA daļā, nodrošinot vides ilgtspēju veicinošu teritoriālo izaugsmi un jaunu darba vietu radīšanu. Projekta kopējās izmaksas: 1195498.22 EUR. Projektam piešķirtais ES fondu līdzfinansējums (ERAF): 937003.36 EUR.
6. Projekts “Degradētās teritorijas revitalizācija Limbažu pagastā, uzlabojot pieejamību” (27.04.2018 – 26.10.2018). Mērķis: veikt degradētās teritorijas revitalizācija Limbažu pagastā, nodrošinot vides ilgtspēju veicinošu teritoriālo izaugsmi un jaunu darba vietu radīšana. Rezultatīvie rādītāji: investīcijas 50 000 eiro apmērā un 2 jaunu darba vietu radīšana. Projekta kopējās izmaksas: 222319.59 EUR. Projektam piešķirtais ES fondu līdzfinansējums (ERAF): 188513.83 EUR.
7. Projekts “Uzņēmējdarbībai nozīmīgas infrastruktūras attīstība Salacgrīvas pilsētā” (29.05.2018 – 27.12.2019). Mērķis: palielināt privāto investīciju apjomu Salacgrīvas novadā, veicot ieguldījumus komercdarbības attīstībai nepieciešamajā ielu infrastruktūrā. Rezultatīvie rādītāji: 6 jaunizveidotas darba vietas, 623 800,0 EUR piesaistītās investīcijas. Projekta kopējās izmaksas: 803183.22 EUR. Projektam piešķirtais ES fondu līdzfinansējums (ERAF): 313749.00 EUR. Projekta īstenošanas adrese: Transporta iela, Salacgrīva, Limbažu nov.
8. Projekts “Uzņēmējdarbībai nozīmīgas infrastruktūras attīstība Salacgrīvas novada Salacgrīvas pagasta Svētcīemā” (14.05.2018 – 30.08.2019). Mērķis: palielināt privāto investīciju apjomu Salacgrīvas novadā, veicot ieguldījumus komercdarbības attīstībai nepieciešamajā ielu infrastruktūrā. Rezultatīvie rādītāji: 12 jaunizveidotas darba vietas, 400 000,00 EUR piesaistītās investīcijas. Projekta kopējās izmaksas: 221717.81 EUR. Projektam piešķirtais ES fondu līdzfinansējums (ERAF): 161577.00 EUR. Projekta īstenošanas adrese: Sēņu iela, Svētcīems, Salacgrīvas pag., Limbažu nov.
9. Projekts “Uzņēmējdarbības attīstībai nepieciešamās infrastruktūras attīstība Staiceles pilsētā un pagastā” (24.04.2018 – 23.06.2019). Mērķis: veikt ar komercdarbību saistītās teritorijas attīstību Staiceles pilsētā un pagastā, Alojās novadā, veicot ieguldījumus pašvaldībai piederošā infrastruktūrā. Paredzams, ka tādējādi konkrētajā teritorijā tiks atbalstīti 9 komersanti, teritorijai tiks piesaistītas investīcijas 1 255 000 EUR apmērā, kā arī tiks radīta vismaz 21 jauna pilnas slodzes darba vieta. Projekta kopējās izmaksas: 827881.57 EUR. Projektam piešķirtais ES fondu līdzfinansējums (ERAF): 663234.43 EUR. Projekta īstenošanas adrese: Audēju iela, Staicele, Limbažu nov., Staiceles pag., Limbažu nov., Alderi, Staiceles pag., Limbažu nov., LV-4043.

Limbažu novadā iekļaujas Rail Baltica pamata trases Latvijā Ziemeļu posms no Latvijas–Igaunijas robežas līdz Vangažiem. Kopējais projektēšanas posma garums ir 94 km, no kuriem dzelzceļa līnijas aptuvenais garums – 65 km. Novada teritorijā atradīsies arī lielākais pieturvietu skaits – trīs mobilitātes punkti Salacgrīvā, Tūjasmuižā (Mežmaļos) un Skultē, kā

arī plānotais Skultes infrastruktūras apkopes punkts. Kopējais Rail Baltica investīciju apjoms: 5,8 miljrd. EUR apmērā.

Privāto investīciju apjoms Limbažu novada teritorijā 2020. gadā

- Salacgrīvas administratīvajā teritorijā nodoti ekspluatācijā objekti par summu 3 634 872,49 EUR,
- Alojās administratīvajā teritorijā nodoti ekspluatācijā objekti par summu 1 431 618,21 EUR,
- Limbažu administratīvajā teritorijā informācija par privāto investīciju apjomu ekspluatācijā nodotajiem objektiem nav pieejama.

#### 7.4. Tūrisms

Ar mērķi veicināt Limbažu pilsētas un apkārtnes tūrisma attīstību un nodrošināt informāciju par Limbažu pilsētas un novada tūrisma iespējām, veidojot pozitīvu un pievilcīgu Limbažu novada tēlu Latvijā un ārzemēs, 1994. gadā pilsētā sāka darboties Limbažu novada tūrisma informācijas centrs (TIC). 2014. gada Limbažu novada TIC pirmoreiz piešķirts kvalitātes standarts „Q-Latvija”, kura mērķis ir ieviest vienotus kvalitātes standartus Latvijas tūrisma nozarē.

Limbažu TIC ir turpinājis sadarbību tūrisma veicināšanai Vidzemes piekrastes klāstera iniciatīvas “Saviļņojošā Vidzeme” ietvaros sadarbībā ar Vidzemes tūrisma asociāciju un Vidzemes piekrastes pašvaldībām - Carnikavas administratīvo teritoriju, Salacgrīvas administratīvo teritoriju, Saulkrastu administratīvo teritoriju, Alojās administratīvo teritoriju, reklamējot Limbažu novada un kopējo Vidzemes piekrastes piedāvājumu, akcentējot jaunos tūrisma produktus - “Zaļais dzelzceļš”, jeb maršruti, kas ved, izmantojot kādreizējos dzelzceļu maršrutus. Zaļie Dzelzceļi ir zaļo ceļu tīkls Vidzemē un Dienvidigaunijā, kas ved caur gleznainām ainaviskām un mežiem un ir piemēroti velo braucējiem, pārgājieniem, zirgu izjādēm un slēpošanai, ziemas apstākļos. Maršrutu segums lielākoties ir grants vai meža ceļi un dabā ir marķēts ar zīmēm un “Jūrtaka”. Tāpat Limbažu novada TIC ir Latvijas lauku tūrisma asociācijas “Lauku ceļotājs” un Latvijas tūrisma informācijas centru asociācijas (LATTŪRINFO) biedrs.

Tabula 36. Limbažu tūrisma informācijas centra statistika no 2016. līdz 2020.gadam.<sup>35</sup>

	2016	2017	2018	2019	2020
<b>Kopējais skaits</b>	<b>5328</b>	<b>6419</b>	<b>6105</b>	<b>4863</b>	<b>3968</b>
Ienākuši TIC	5123	6246	5961	4619	3709
Ieguvuši informāciju pa telefonu	192	201	223	194	259
Interesents no bijušā Limbažu novada	790	1170	942	622	1269
Interesents no pārējās Latvijas	3608	4108	4090	3306	2289
Interesents no ārvalstīm	930	1141	1073	935	410

Kā redzams, lai arī Limbažu novada TIC apmeklētāju skaits ir mainīgs, un ja neskaita kritumu 2020. gadā, ko izraisīja COVID-19 ierobežojumi, redzams, ka jau sākot no 2017. gada kopējais skaits ir katru gadu krities. Redzams, ka lielāko īpatsvaru TIC apmeklējumam, veido interesenti no Latvijas, 2020. gadā veidojot, 57% no kopējā skaita.

Salacgrīvas tūrisma informācijas centrs ir pirmais tūrisma informācijas centrs Latvijā. Informācijas centrs strādā, lai ikviena interesenta vēlmes apmierinātu, sniedzot nepieciešamo informāciju gan par tūrisma objektiem, gan dažādiem pakalpojumu sniedzējiem, kā arī

<sup>35</sup> Limbažu novada pašvaldības sniegtie dati

cenšoties risināt tūristiem aktuālos jautājumus. Tūrisma informācijas centra speciālisti pilda arī starpnieka lomu – palīdz veikt rezervācijas naktsmītnēs, iegādāties aviobiļetes, kārtot vīzas, organizē ekskursijas, nodrošina gidus. Tūristiem noderīgā informācija tiek publicēta gan bukletos, gan pašvaldības interneta vietnē, gan dažādos sociālajos tīklos.

Salacgrīvas TIC tūrisma veicināšanas ietvaros sadarbojas ar Vidzemes piekrastes klastera iniciatīvas “Saviļņojošā Vidzeme”, „Latvijas Kūrortpilsētu asociācija”, „Vidzemes Tūrisma asociācija”, „Latvijas tūrisma informācijas organizācijā LATTŪRINFO”.

Tabula 37. Salacgrīvas tūrisma informācijas centra statistika no 2016. līdz 2020.gadam.

	2016	2017	2018	2019	2020
<b>Kopējais skaits</b>	<b>4853</b>	<b>4586</b>	<b>4145</b>	<b>4476</b>	<b>3026</b>
Ienākuši TIC	4625	4315	3880	4090	2461
Ieguvuši informāciju pa telefonu	215	248	265	386	542
Interesents no bijušā Salacgrīvas novada	1328	1087	993	928	393
Interesents no pārējās Latvijas	2062	1902	1495	2118	2061
Interesents no ārvalstīm	1463	1597	1657	1424	572

Salacgrīvas TIC apmeklējumu skaita dinamika pēdējo 5. gadu periodā ir sākotnēji bijusi ar negatīvu tendenci, taču tad apmeklētāju skaits uzkāpa 2019. gadā, līdz tas atkal nokritās 2020. gadā COVID-19 ierobežojumu dēļ. Interesanti, ka Salacgrīvas TIC, apmeklē liels skaits interesentu no ārvalstīm.

Tabula 38. Ainažu tūrisma informācijas punkta statistika no 2016. līdz 2020.gadam.

	2016	2017	2018	2019	2020
<b>Kopējais skaits</b>	<b>1088</b>	<b>1101</b>	<b>1467</b>	<b>1276</b>	<b>577</b>
Ienākuši TIC	1022	1054	1431	1235	559
Ieguvuši informāciju pa telefonu	62	43	36	30	13
Interesents no bijušā Salacgrīvas novada	267	307	483	389	74
Interesents no pārējās Latvijas	678	553	775	664	455
Interesents no ārvalstīm	143	226	197	221	48

Ainažu TIC apmeklētāju dinamikā ir novērojama pozitīva tendence līdz 2019. gadam, kad apmeklētāju skaits samazinājās. Lielāko apmeklētāju īpatsvaru veido interesenti no pārējās Latvijas.

Par tūrisma veicināšanu bijušā Alojās novadā ir atbildīgs Alojās novada Staiceles Tūrisma informācijas centrs, ar TIC punktiem - Uzņēmējdarbības atbalsta centrā SALA, Alojās bibliotēkā, Puikules sabiedriskajā centrā un Vilzēnu bibliotēkā. Alojās novada Staiceles TIC tika dibināts 2008.gadā ar mērķi veicināt un koordinēt tūrisma attīstību Alojās novadā, un nodrošināt jebkuru interesentu ar viņam nepieciešamo informāciju, apstrādāt un atbildēt uz jebkāda formā saņemtu informācijas pieprasījumu par Alojās novadā, Rīgas reģionā, Vidzemē, Latvijā un citur pasaulē esošajiem tūrisma un citiem objektiem

Alojās novada TIC ir cieša sadarbība ar Limbažu, Ainažu, Salacgrīvas, Mazsalacas un citiem TIC. Tāpat TIC, sadarbojas ar Vidzemes Tūrisma Asociāciju, Tūrisma Attīstības Valsts Aģentūru, Asociāciju “Lauku Ceļotājs”, „Skaisto skatu aģentūru”, tūrisma firmu „Travellatvia”, kā arī ar “Saviļņojošā Vidzeme”.

Tabula 39. Alojās administratīvās teritorijas Staiceles tūrisma informācijas centra statistika no 2016. līdz 2020.gadam.

	2016	2017	2018	2019	2020
<b>Kopējais skaits</b>	<b>5926</b>	<b>6286</b>	<b>9576</b>	<b>6922</b>	<b>5067</b>
Ienākuši TIC	5782	5966	8489	5920	2003

Ieguvuši informāciju pa telefonu	144	320	1087	1002	3064
Interesents no bijušā Alojās novada	1672	2021	3547	2477	1989
Interesents no pārējās Latvijas	2621	2806	4091	2700	2128
Interesents no ārvalstīm	1633	1459	1938	1745	950

Kā redzams, kopējais skaits apmeklētāju un interesentu strauji uzkāpa 2018. gadā, taču tad piedzīvoja tikpat ievērojamu kritumu 2019. gadā. Salīdzinoši lielu īpatsvaru sastāda arī interesenti no Alojās administratīvās teritorijas.

Lielu ieguldījumu Limbažu novada tūrisma un kultūrvēsturiskā mantojuma jomā sniedz Limbažu novada pašvaldības aģentūra „LAUTA”, kas ir Limbažu novada pašvaldības izveidota iestāde, kas darbojas saskaņā ar „Publisko aģentūru likums” un aģentūras nolikumu.

Aģentūras mērķis ir veidot Limbažu novada atpazīstamību un identitāti, īstenot tūrisma, uzņēmējdarbības, kā arī sociālās uzņēmējdarbības politiku, veicināt tautas jaunradi, sekmēt materiālo un nemateriālo kultūras vērtību un tradīciju pārmantošanu, mūžizglītību, sociālo līdzdalību, kultūras mantojuma pieejamību, veidojot un piedāvājot daudzveidīgus, un kvalitatīvus kultūras tūrisma pakalpojumus, tūrisma un kultūrvēsturisko objektu uzturēšanu, apsaimniekošanu un attīstību vietējā, reģionālā, nacionālā un starptautiskā līmenī.

Viens no galvenajiem objektiem, par kuru rūpējās LAUTA, un kurš veicina tūrisma novadā ir Burtnieku kvartāls. Tas atrodas pašā Limbažu vecpilsētas sirdī un ir piemērots ikdienas atpūtai, muzikāliem koncertiem, mākslas izstādēm, ģimeniskiem pasākumiem, teātra izrādēm, semināriem un citiem radošiem pasākumiem.

Tūristu visvairāk apmeklētie objekti Limbažu administratīvajā teritorijā ir Dzīvā Sudraba muzejs, Limbažu vecpilsēta (pilsdrupas, Limbažu muzejs, vecais ugunsdzēsēju depo) un Bīriņu pils komplekss. Novada viesi iecienījuši podnieku radošo darbnīcu “Ceplī” un keramikas darbnīcu “Zelmeņi”. Abas šīs darbnīcas atrodas Skultes pagastā. Atpūtnieku iecienīta vieta ir Vārzu pludmale un Lauču dižakmens Skultes pagastā, Limbažu Lielezera pludmale un dabas taka. Vasaras sezonā pieaug interese par iespēju apmeklēt lavandu laukus Umurgas pagastā “Mazķītās” un veselības augu brīvdabas ekspozīciju Limbažu pagasta “Lādes Avotiņos”. Tāpat tūristus piesaista kalēja darbnīca “Kalumi” Vidrižu pagastā un “N. Bomja maiznīca “Lielezers””. Jāatzīmē, ka pieaug pieprasījums pēc dabas takām un aktīvās atpūtas dabā, atpūtas pie ezeriem un jūras.

Salacgrīvas administratīvajā teritorijā ir izstrādāti vairāki tūrisma maršruti, radot iespēju apskatīt pēc iespējas dažādākas novada vietas. Katram no tūrisma maršrutiem dots arī savs nosaukums. Šobrīd izstrādātie maršruti - Salacgrīvas novada kultūrvēstures pārles, Mīnhauzena pasaule, Positivus viesiem, Makšķerniekiem, Jūrniecības pirmsākumi, Ainavas fotogrāfiem, Bākas, Jahtotājiem, Keramikas ceļš, Laivu maršruti, Nēģu upe, Pastaigu vietas, Positivus/Kuivižu aleja, Velomaršruti, Vidzemes akmeņainā jūrmala, Garā pastaiga seno laiku noskaņā, Īsā pastaiga seno laiku noskaņā, Jaunlaulātajiem. Turpināsies 5.5.1.specifiskā atbalsta mērķa projekta „Vidzemes piekrastes kultūras un dabas mantojuma iekļaušana tūrisma pakalpojumu izveidē un attīstībā – ”Saviļņojošā Vidzeme”” realizācija, kā rezultātā tiks pabeigta Zvejnieku parka estrādes kapitālā pārbūve, skatītāju sēdvietu un apgaismojuma pārbūve.

Tūrisms Alojās administratīvajā teritorijā balstās, galvenokārt, uz dabas un kultūrvēsturisko objektu apmeklēšanu, kā arī uz aktīvo atpūtu. Nozīmīgākie kultūrvēsturiskie tūrisma objekti ir Ozolmuižas muiža, Puikules muiža, Viķu muiža un parks, Braslavas muižas parks, Ungurpils muižas parks u.c. Tiek piedāvāts apmeklēt 4 dažādas dabas takas, Planču purva dabas taku var

apmeklēt cilvēki ar īpašām vajadzībām – neredzīgajiem, jo informācija par dabā redzamo ir Braila rakstā. Tūristiem ir iespējams apmeklēt netradicionālas saimniecības, kas ir izvietojušās Alojas administratīvajā teritorijā, piemēram, Z/S „Ošlejas” - šitaki un citu sēņu audzēšanu, Z/S "Mīlēni" - foreles un vēži u.c.

Limbažu novada aktīvās atpūtas vietas, naktsmītņu pakalpojumu sniedzēji un ēdināšanas pakalpojumu sniedzēji ir pieejami pielikumos 13.–15.

## 8. TEHNISKĀ INFRASTRUKTŪRA

### 8.1. Satiksmes infrastruktūra

#### 8.1.1. Valsts nozīmes autoceļi

Caur Limbažu novadu, aptuveni, 70 km garumā iet valsts nozīmes autoceļš – A1 Rīga (Baltezers) – Igaunijas robeža (Ainaži). Tam ir liela nozīme Limbažu novada teritorijas attīstībai, kā arī iedzīvotāju labklājības celšanā, ko nodrošina labi attīstīts ceļu tīkls. Autoceļš ir arī transeiropas transporta tīkla (TEN–T) pamattīkla koridorā un starptautiskas nozīmes E67 maršrutā. A1 posms 6,5 km garumā atrodas Salacgrīvas pilsētas teritorijā, kā arī 2,7 km garumā Ainažu pilsētā.

Tabula 40. Ceļa intensitāte uz galvenā autoceļa Limbažu novadā (auto/diennaktī).<sup>36</sup>

Ceļa posms (km no – līdz)	2016	2017	2018	2019	2020
31,620 - 40,410	7890	7428	8097	8880	7655
40,410 - 57,677	6079	5903	6670	6947	6412
57,677 - 83,875	5636	4845	5555	5648	4513
83,875 - 101,737	4609	4203	4573	4728	3778

2021.gadā tiks pabeigti autoceļa A1 – Via Baltica ceļa posma no Katoļu baznīcas līdz Zvejnieku parkam (neiekļaujot tiltu pār Salacu) pārbūves darbi, kurus 2022. gada sākumā nodos ekspluatācijā. Valsts galveno autoceļu pārbūves 2. posmā no 2030. gada līdz 2035. gadam ir plānota “Autoceļa A1 Rīga (Baltezers) – Igaunijas robeža (Ainaži) pārbūve”- 101,7 km garumā. A1 pārbūves izmaksas 2020. gada cenās novērtētas uz 532,2 milj. EUR.

Tabula 41. Autoceļa A1 pārbūves ieguvumi.<sup>37</sup>

Autoceļš	Satiksmes dalībnieku ceļā patērētā laika ieguvumi, milj. EUR gadā	Ieguvumi no ceļu satiksmes negadījumu samazināšanās, milj. EUR gadā	CO2 izmešu samazinājums, tonnas gadā	Ieguvumi no CO2 izmešu samazinājuma, milj. EUR gadā	Ieguvumi kopā, milj. EUR Gadā
Autoceļa A1 Rīga (Baltezers) – Igaunijas robeža (Ainaži) pārbūve	22,0	2,9	9 000,9	0,315	25,215

#### 8.1.2. Pašvaldības ceļi

Limbažu novada ceļu un ielu kopējais garums uz 2021. gada sākumu bija 1552,723 km. Lielākā daļa (72%) ceļu un ielu ir ar grants segumu.

Tabula 42. Limbažu novada autoceļi pēc seguma veida.<sup>38</sup>

<sup>36</sup> Latvijas Valsts ceļi datubāze, iegūts: <https://lvceli.lv/celu-tikls/statistikas-dati/satiksmes-intensitate/>

<sup>37</sup> Satiksmes ministrijas ziņojums, iegūts: <https://www.sam.gov.lv/lv/media/1463/download>

<sup>38</sup> Limbažu novada pašvaldības dati



Pilsēta / pagasts	Grants ceļi (km)	Bez seguma ceļi (km)	Asfalta ceļi (km)	Bruģakmens (km)
Limbažu pag.	91,83	42,11	2,84	-
Katvaru pag.	90,23	7,65	2,8	-
Pāles pag.	62,57	5,03	3,13	0,59
Skultes pag.	81,94	54,53	5,72	-
Umurgas pag.	81,61	35,92	0,48	-
Vidrižu pag.	40,3	23,07	0,61	-
Viļķenes pag.	62,13	52,66	0,84	-
Salacgrīvas pilsēta un pag.	146,27	-	0,63	-
Ainažu pilsēta un pag.	78,51	-	0,60	-
Liepupes pag.	87,19	-	7,73	-
Alojas pilsēta un pag.	61,2040	4,10	2,326	-
Staiceles pilsēta un pag.	39,4438	7,83	0,7240	-
Braslavas pag.	21,35	20,1262	0,27	-
Brīvzemnieku pag.	20,123	14,67	2,771	-
<b>Kopā</b>	<b>964,7008</b>	<b>267,6962</b>	<b>31,471</b>	<b>0,59</b>

Kopējais Limbažu novada autoceļu garums ir 1264,458 km. No tiem 76% ir ar grants segumu.

Tabula 43. Limbažu novada ielas pēc seguma veida.<sup>39</sup>

Pilsēta / pagasts	Grants ceļi (km)	Bez seguma ceļi (km)	Asfalta ceļi (km)	Bruģakmens (km)
Limbaži	9,477	5,916	53,293	0,438
Limbažu pag.	2,06	0,47	4,25	-
Katvaru pag.	2,123	-	1,097	-
Pāles pag.	1,051	-	0,496	-
Skultes pag.	69,77	7,18	1,2	-
Umurgas pag.	1,295	1,448	4,427	-
Vidrižu pag.	1,04	0,41	2,72	-
Viļķenes pag.	1,894	1,224	2,040	-
Salacgrīvas pilsēta un pag.	35,677	-	11,735	-
Ainažu pilsēta un pag.	6,046	-	9,067	-
Liepupes pag.	-	3,61	-	-
Alojas pilsēta un pag.	16,915	0,473	9,029	-
Staiceles pilsēta un pag.	8,208	1,535	6,437	-
Braslavas pag.	0,240	-	-	-
Brīvzemnieku pag.	1,235	0,208	2,531	-
<b>Kopā</b>	<b>157,031</b>	<b>22,474</b>	<b>108,322</b>	<b>0,438</b>

Kopējais Limbažu novada ielu garums ir 288,265 km. Lielāko īpatsvaru, aptuveni, 54% sastāda grants segums.

Limbažu novadā tiek aktīvi īstenoti ERAF projekti, kuru mērķis ir uzlabot objektu infrastruktūru, t. sk. ceļu infrastruktūru. Limbažu administratīvajā teritorijā tika īstenoti 6 projekti infrastruktūras attīstīšanai, Salacgrīvas administratīvajā teritorijā 2 projekti, savukārt Alojas administratīvajā teritorijā 1 projekts (skat. 7.3. nodaļu). Lai sakārtotu teritoriju Tūjas ciemā, 2021.gadā tika veikta Tūjas krustojuma un autobusa pieturvietas pārbūve.

Lai uzlabotu transporta infrastruktūru un satiksmes drošību Salacgrīvas pilsētā, 2021.gadā pabeigs izstrādāt būvprojektus Sila un Krasta ielas pārbūvei, kā arī tiks uzsākti būvdarbi. Savukārt, lai uzlabotu transporta infrastruktūru un satiksmes drošību Ainažu pilsētā, 2021.gadā tiks pārbūvēta Valdemāra ielas ietve un izbūvēts stāvlaukums. 2021.gadā novada teritorijā paredzēts uzlabot ielu un ceļu segumu ar bitumena emulsijas dubulto virsmas apstrādi. Tāpat ir nepieciešams sākt ar tehnikas uzskaiti.

<sup>39</sup> Limbažu novada pašvaldības dati

Tabula 44. Uz 01.01.2021. reģistrētie (uzskaitē esošie) transportlīdzekļi.<sup>40</sup>

Novadi, pilsētas	Kravas	Vieglie	Autobusi	Motocikli un tricikli	Piekabes un puspiekabes	Kvadricikli	Mopēdi	Kopā
Alojas administratīvā teritorija	199	1907	6	59	272	4	123	<b>2570</b>
Limbažu administratīvā teritorija	469	4090	1	156	568	11	274	<b>5569</b>
Limbažu pilsēta	323	2757	12	107	344	4	112	<b>3659</b>
Salacgrīvas administratīvā teritorija	301	3148	8	137	412	11	190	<b>4207</b>
<b>KOPĀ</b>	<b>1292</b>	<b>11902</b>	<b>27</b>	<b>459</b>	<b>1596</b>	<b>30</b>	<b>699</b>	<b>16005</b>

### 8.1.3. Atpūtas maršruti

Limbažu novads ir bagāts ar dabas takām, velomaršrutiem, laivu maršrutiem, kultūrvēsturiskiem maršrutiem, vēstures izziņas maršrutiem un dabas izziņas maršrutiem.

Kopumā Limbažu administratīvajā teritorijā ir pieejami 13 pārgājienu maršruti, dabas takas. Dabas takās ietilpst pastaigas gar jūru, ezeriem, purviem, parkiem, pilīm un muižām. Tāpat ir pieejams Vidzemes piekrastes velomaršruts, kas ved cauri gleznainām ainavām un lielai dabas objektu daudzveidībai. Ir pieejams gan augstas smilšu kāpas un smilšakmens klintis, gan akmeņaina jūrmala un savdabīgas Randu jeb piejūras pļavas.

Salacgrīvas administratīvajā teritorijā, kopumā, ir 15 dažādi maršruti, kuri sniedz iespēju gan izzināt vēsturi, apskatīt dažādus objektus, apskatīt kādreizējās dzelzceļa līnijas, kas pārveidotas par Zaļā dzelzceļa maršrutiem u.c. pastaigu maršruti. Salacgrīvā ir izveidota pastaigu taka "Orientējies Salacgrīvā", kur ar kājām pa Salacgrīvu nāksies ne tikai apskatīt ievērojamākos objektus pilsētā, bet atjautīgi katrā no tiem atrast atbildi uz jau iepriekš sagatavotiem jautājumiem. Gājējiem nāksies pielietot matemātikas un radošās spējas, kā arī fizisko spēku mērenās devās. Tāpat ir pieejami 3 dažādi velomaršruti, kuri piedāvā sekot 101 velo maršruta norādēm, kas ved caur Lauteru silu līdz pat Meleku līcim, kur tālāk nesteidzīgā braucienā iespējams doties un izbaudīt akmeņainās jūrmalas skaisto ainavu, klusumu un mieru. Kā arī ir, pieejami 3 dažādi laivu maršruti par Vecsalacu, Salacu un Vitrupi.

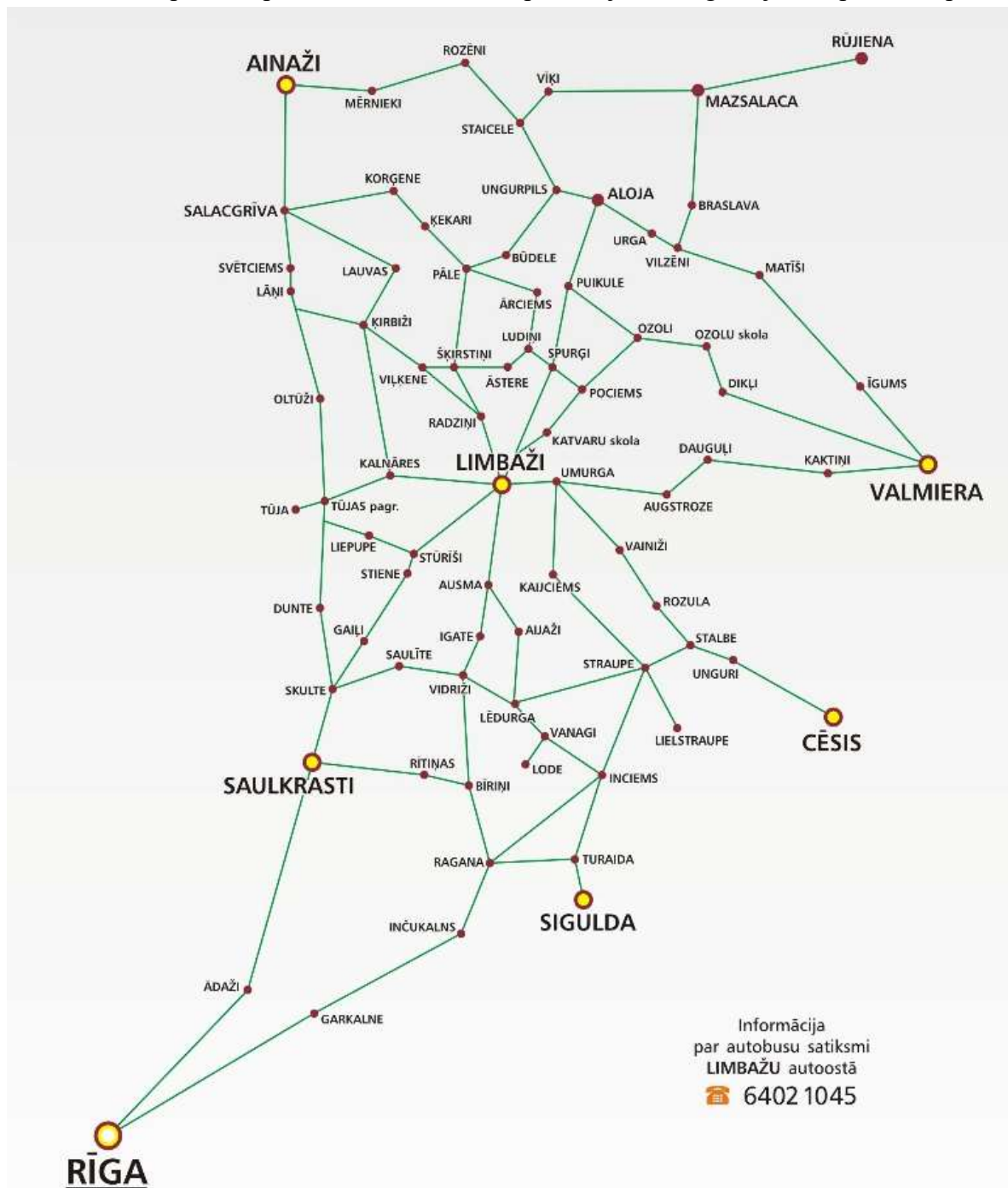
Alojas administratīvajā teritorijā ir pieejamas 6 dažādas pastaigu takas, gan purva takas, gan ezeru takas gan citos interesantos maršrutos.

Dabas takas piedāvā gan piknika vietas, gan sporta un bērnu atpūtas laukumus, gan peldvietas un iespēju brīst cauri purvam ar purva apaviem, makšķerēšanu, slēpju nomu un citus labumus. Atpūtas maršruti Limbažu novadā ir pieejami pielikumā nr. 16.

<sup>40</sup> CSDD dati, iegūts: <https://www.csdd.lv/transportlidzekli/transportlidzeklu-sadalijums-pa-pilsetam-un-novadiem>

#### 8.1.4. Sabiedriskais transports

Limbažu novada teritorijā starppilsētu pasažieru pārvadājumus nodrošina autobusu satiksme. Izmantojot sabiedriskā transporta pakalpojumus, ir iespējams nokļūt tādās autobusu maršrutu galapunktos kā Ainažu pilsēta, Salacgrīvas pilsēta un pagasts, Saulkrastu pilsēta un pagasts, Cēsis, Valmiera, Sigulda, Alojā pilsēta un pagasts un Rīga. Pakalpojumu sniedzējs ir AS „CATA”. Starpvalstu pasažieru satiksmi starp Latvijas un Igaunijas Republikas pilsētām



nodrošina SIA „Norma – A”. No Salacgrīvas autoostas ir iespējams nokļūt tādās Igaunijas pilsētās kā Pērnavā, un Tallinā.

Attēls 29. Autobusu satiksme Limbažu novadā.<sup>41</sup>

<sup>41</sup> Informācijas avots – A/s “CATA”

Sadarbībā ar pilsētu un pagastu pārvalžu apvienībām, to struktūrvienībām, tiek koordinēti transporta pakalpojumi izglītojamo nokļūšanai izglītības iestādēs un atpakaļ dzīvesvietā, ja nav iespējams izmantot sabiedrisko transportu.

Limbažu novadā arī atrodas dzelzceļa līnija Rīga – Skulte. Tā ir 56 km gara dzelzceļa līnija, kurā pastāv, galvenokārt, piepilsētas elektrovilcienu satiksme (aiz Ziemeļblāzmas kravas vilcieni kursē samērā reti). Brauciena ilgums no Rīgas līdz Skultei ir, aptuveni, 1 stunda un 26 minūtes. Šobrīd dzelzceļa līnijā Latvijas teritorijā ir 20 stacijas un pieturas punkti, no kuriem 2 atrodas Limbažu novadā, porti, Zvejniekciema un Skultes stacija (Skultes pagastā).

Attiecībā uz Rīga – Skulte dzelzceļa līnijas attīstību var minēt sekojošo:

- līdz 2023.gada beigām VAS “Latvijas dzelzceļš” modernizēs 48 paaugstinātās pasažieru platformas un ar tām saistīto infrastruktūru dzelzceļa iecirkņos, tostarp dzelzceļa līnijā Rīga – Skulte;
- laika periodā līdz 2029.gadam plānots modernizēt visas dzelzceļa pārbrauktuves iecirknī Rīga – Skulte, kas uzlabos drošību un komfortu, dzelzceļa infrastruktūras pieejamību visiem lietotājiem, īpaši personām ar ierobežotām pārvietošanās spējām;
- laika periodā līdz 2031.gadam tiks ieviests 140 km/h maksimālais vilcienu kustības ātrums dzelzceļa iecirknī Rīga – Skulte, pasažieru vilcienu kustības laikam no Rīgas līdz Skultei samazinoties par 10-15 minūtēm.

#### 8.1.5. Ūdens satiksme

Kuģu kustību ostas arējā reidā un ostas iekšējos ūdeņos Limbažu novadā kontrolē Salacgrīvas osta.

**Salacgrīvas osta** atrodas Rīgas jūras līča ZA malā Salacas upes grīvā, 100 km no Rīgas un 13 km no Latvijas un Igaunijas republikas robežas. Tās teritorija: Salacgrīvā: zemes platība - 14.4 ha, ūdeņu platība - 28.6 ha.

Piekļuve pa autoceļu - tuvākais ceļš līdz Salacgrīvas ostai ir VIA "Baltica" (attālums no ostas 300-400 m).

Salacgrīvas ostā netiek pārkrauti bīstamie materiāli. Dominējošie kravu veidi ir mežsaimniecības un kokapstrādes produkti: papīrmalka, malka un kūdra. Pārkrauto kravu apjoms ostā ir mainīgi, kas atkarīgi no ekonomiskās situācijas Eiropā.

Salacgrīvas ostā stividorpakalpojumus sniedz stividoru kompānija SIA "Salacgrīvas Nord termināls". Ostā un blakus ostas teritorijai darbojas zivju pārstrādes rūpnīca AS "Brīvais vilnis".

Ostā ir izbūvētas 6 piestātnes - divas Salacas upes kreisajā krastā un četras Salacas upes labajā krastā.

Tabula 45. Salacgrīvas ostas piestātņu informācija.<sup>42</sup>

Nr.	Garums (m)	Atļautā iegrimē (m)	Piestātnes īpašnieks, lietotājs
1.	80	5,6	Īpašnieks Salacgrīvas ostas pārvalde, nomā SIA "Salacgrīvas Nord termināls", izmanto kravu pārkraušanai
2.	145	3,5	Īpašnieks Salacgrīvas ostas pārvalde
3.	157	2,2-4,0	Īpašnieks A/S "Brīvais vilnis", izmanto zvejnieki
4.	70	5,6	Īpašnieks SIA "Salacgrīvas Nord termināls", izmanto kravu pārkraušanai

<sup>42</sup> Salacgrīvas ostas pārvaldes sniegtie dati

5.	81	5,0	Īpašnieks SIA "Salacgrīvas Nord termināls", izmanto kravu uzglabāšanai, kuģu stāvēšanai bez kravu operācijām
6.	100	5,0	Īpašnieks SIA "Salacgrīvas Nord termināls", izmanto kravu uzglabāšanai

Tabula 46. Salacgrīvas ostas kravu apgrozījums (tonnās).<sup>43</sup>

Kravu apgrozījums	2017	2018	2019	2020	2021
Kopā (t)	266758	350765	302249	303535	421640

Kravu veidi – kūdra, šķembas, keramazi, kaļķis, asfalts, šķelda, papīrmalka, baļķi, malka, graudi, malka, organiskais mēslojums, stikla šķiedras caurules un nozveja.

Salacgrīvas ostas pārvalde realizē Igaunijas-Latvijas Pārrobežu sadarbības programmas projektu Est-Lat177 "Austrumbaltijas jahtu ostas tīklu pilnveidošana un popularizēšana" EASTBALTIC HARBOURS. Projekts ir turpinājums 2020.gada nogalē pabeigtajam projektam "Uzlabota jahtu ostu infrastruktūra un ostu tīkla attīstība Igaunijā un Latvijā" (EST-LAT Harbours), kurā tika uzbūvēta Salacgrīvas jahtotāju servisa ēka. Jaunajā projektā tiks iegādātas divas peldošās jahtu piestātnes (pontoni), katrs 36 m garumā, kas tiks novietoti akvatorijā jahtu ostas rajonā iepretim jahtu servisa ēkai. Piestātnes būs aprīkotas ar jahtām nepieciešamo elektrības un ūdens pieslēgumu punktiem.

2019. - 2020. gadā, realizējot Igaunijas-Latvijas Pārrobežu sadarbības programmas 2014.-2020. gadam projektu Nr.55 "Uzlabota jahtu ostu infrastruktūra un ostu tīkla attīstība Igaunijā un Latvijā" (EST-LAT Harbours), ir uzbūvēta Salacgrīvas jahtotāju servisa ēka, kurā jahtotājiem ir pieejamas nepieciešamās labierīcības - WC, dušas, veļas mazgāšana un žāvēšana, sauna. Servisa ēkā atrodas Salacgrīvas ostas pārvaldes administrācija un tūrisma informācijas centra punkts. Ēkā atrodas Salacgrīvas airētāju skolas telpas. Ēkas labierīcības tiek piedāvātas arī Salacas laivotājiem.

**Kuivižu osta**, kas ir Salacgrīvas ostas pārvaldes kontrolē, atrodas Rīgas jūras līča ZA malā Krišupītes upes grīvā, Salacgrīvas pilsētā:

- 3 km uz Ziemeļiem no Salacgrīvas;
- 7 km no Igaunijas robežas.

Kuivižu ostas teritorija: zemes platība - 24.9 ha, ūdeņu platība - 6.4 ha.

Piekļuve pa autoceļu - „Via Baltica” jeb E67; LR autoceļu kartē arī A1: (attālums no ostas 100-200 m).

Kuivižu ostas kuģu kanāla garums 2,0 jūras jūdzes jeb 3700 m, platums 30 m.

Kuivižu osta tiek izmantota zvejniecībai, zivju apstrādei, jahtošanai, tūrismam, kā arī privātīpašuma apsaimniekošanai. Kuivižus ostā savu saimniecisko darbību veic zvejnieki – SIA “Bankis”, Zv/s “Bute”, IK “Kuivižkrasts”, SIA “Barka MK2” u.c., t.sk. privātpersonas, kas nodarbojas ar piekrastes zvejniecību. Zvejas kuģi un laivas izmanto 3 zvejas piestātnes. Zivju apstrāde notiek SIA “Bankis” uzbūvētajā saldētavā un šķirošanas cehā. SIA “Kuivižu osta” ir attīstījusi atpūtas un jahtu kompleksu SIA “Kapteiņu osta”, kur ietilpst viesnīca, kempings, restorāns.

### Jahtu ostas

Salacgrīvā jahtu osta, atrodas Salacgrīvas pilsētās centrā, Salacas upes labajā pusē, blakus vēsturiskajai Salacgrīvas bākai.

<sup>43</sup> Salacgrīvas ostas pārvaldes sniegtie dati

Ostā ir divas peldošās piestātnes ar "fingeriem", tauvošanās bojām, 40 jahtu vietām. Pie jahtu piestātnes var pienākt jahtas ar iegrimēm līdz 2,3 m.

2019-2020.gadā, realizējot Igaunijas-Latvijas Pārrobežu sadarbības programmas 2014.-2020.gadam projektu Nr.55 "Uzlabota jahtu ostu infrastruktūra un ostu tīkla attīstība Igaunijā un Latvijā" (EST-LAT Harbours), ir uzbūvēta Salacgrīvas jahtotāju servisa ēka, kurā jahtotājiem ir pieejama nepieciešamās labierīcības - WC, dušas, veļas mazgāšana un žāvēšana, sauna. Tajā atrodas arī Salacgrīvas ostas pārvaldes administrācija un tūrisma informācijas centra punkts.

Jahtu osta "Kapteiņu osta" ir attīstīta Salacgrīvas ostas teritorijā Kuivižos, kas ir 3 km uz ziemeļiem no Salacgrīvas ostas ~ 200 m no VIA Baltica ceļa. Šajā jahtu ostā iespējams saņemt pilnu jahtām un jahtotājiem nepieciešamo servisu, izņemot degvielas uzpildīšanu. Jahtu ostā ir 90 metrus gara piestātne ar dziļumu līdz 3 metriem. Ostā vienlaikus var uzņemt līdz 35 jahtām. Pie jahtu piestātnes var pienākt jahtas ar iegrimēm līdz – 2,5 m, garums līdz 35m. Klientiem tiek nodrošināts 3.5 metrus plats slīps peldlīdzekļu izcelšanai / nolaišanai ūdenī.

#### 8.1.6. Gaisa satiksme

Limbažu lidlauks (līdz 2011. gadam – Langaču lidlauks) ir privāts vispārējās aviācijas lidlauks. Tas atrodas Limbažu pagasta vidienē, pie autoceļa P53, 4,9 km attālumā no Limbažu pilsētas centra. Lidlauks izbūvēts padomju laikā un sākotnēji izmantots kā lauksaimniecības lidlauks. 2014. gadā lidlauks sertificēts vizuālajiem lidojumiem diennakts gaišajā laikā. Lidlaukā ir divi paralēli skrejceļi, sertificēts 712 m garš un 30 m plats zāles seguma skrejceļš un nesertificēts 400 m garš un 20 m plats asfalta seguma skrejceļš. Lidlauks paredzēts gaida kuģiem ar masu līdz 5700 kg. Šobrīd lidlaukā darbojas izpletņlēkšanas uzņēmums Skydive Latvia.

### 8.2. Pašvaldības komunālā saimniecība

#### 8.2.1. Ūdensapgādes un kanalizācijas infrastruktūra un pakalpojumi

Ūdensapgādes un kanalizācijas pakalpojumu izmaksas Limbažu novada teritorijā ir pieejamas zemāk esošajā tabulā.

Tabula 47. Ūdensapgādes un kanalizācijas izmaksas Limbažu novada teritorijā (2021).<sup>44</sup>

Teritorija	Ūdens EUR/m <sup>3</sup> (ar PVN)	Kanalizācija EUR/m <sup>3</sup> (ar PVN)
Limbažu administratīvajā teritorijā	1,67	2,01
Alojas administratīvajā teritorijā	1,42	2,42
Salacgrīvas administratīvajā teritorijā	1,13	1,83

SIA „Limbažu siltums” sniedz ūdensapgādes un kanalizācijas pakalpojumus Limbažu administratīvajā teritorijā. Ūdenssaimniecības pakalpojumu tarifs tiek piemērots Limbažu pilsētā, Katvaru, Limbažu, Pāles, Umurgas un Viļķenes pagastā.

Dzeraimais ūdens tiek iegūts kopumā no 14 ūdens ieguves urbumiem, ūdens sagatavošana tiek veikta 10 atsevišķi izvietotās ūdens sagatavošanas (atdzelžošanas) stacijās. SIA „Limbažu siltums” ir 12 nošķirtas ūdensapgādes sistēmas, no tām 6 sistēmās lietotājiem piegādātais ūdens apjoms ir mazāks par 5 000 m<sup>3</sup>/gadā. Kopējais SIA „Limbažu siltums” ūdensapgādes inženiertīklu garums ir 60,7 km, no tiem 29,0 km ierīkoti vai pārbūvēti pēc 2000.gada. SIA „Limbažu siltums” ir 9 nošķirtas kanalizācijas sistēmas, no tām 4 sistēmās no lietotājiem savākto notekūdeņu apjoms ir mazāks par 5000 m<sup>3</sup>/gadā. Notekūdeņu pārsūkņēšanai kanalizācijas sistēmās kopumā ir ierīkotas 16 kanalizācijas sūkņu stacijas, notekūdeņu

<sup>44</sup> SIA "Limbažu siltums"; SIA "Salacgrīvas ūdens"; Alojas novada mājaslapa

attīrīšana tiek veikta 9 notekūdeņu attīrīšanas iekārtās (Limbaži, Umurga, Pociems, Katvaru pagasts Lādezers, Limbažu pagasts, Pāle, Viļķene) (no tām 3 septiņi (Priedes, Katvaru pagasts, Pociema skola, Katvaru pagasts un Vitrupe, Viļķenes pagasts). Uz notekūdeņu attīrīšanas iekārtām novadītais notekūdeņu apjoms tiek noteikts gan ar notekūdeņu plūsmas mērītājiem, gan aprēķina metodi, izmantojot ūdens lietošanas bilances datus. Kopējais kanalizācijas inženiertīklu garums 6 ir 51,5 km, no tiem 24,7 km ierīkoti vai pārbūvēti pēc 2000. gada.

Tabula 48. Informācija par ūdens apjomiem centralizētajā ūdensapgādes sistēmā m<sup>3</sup>.<sup>45</sup>

Rādītājs	2017	2018	2019	2020
Iedzīvotāji	191623,02	196438,94	185899,43	200772
Komersanti	60594,40	64673,40	65700,90	62915
<b>Kopā</b>	<b>252217,42</b>	<b>261112,34</b>	<b>251600,33</b>	<b>263687</b>

Ar ūdensapgādes un notekūdeņu attīrīšanas jautājumiem Salacgrīvas administratīvajā teritorijā nodarbojas uzņēmums SIA „Salacgrīvas ūdens”, sniedzot pakalpojumus - ūdens ieguvei, uzkrāšanai un sagatavošanai lietošanai līdz padevei ūdensvada tīklā, ūdens piegādei no padeves vietas ūdensvada tīklā līdz pakalpojuma lietotājam, notekūdeņu savākšanai un novadīšanai līdz notekūdeņu attīrīšanas iekārtām, notekūdeņu attīrīšanai un novadīšanai virszemes ūdensobjektos.

Darbības nodrošināšanai ir izveidotas 19 artēziskās akas, 9 atdzelžošanas stacijas, 8 notekūdeņu attīrīšanas iekārtas. Centralizētie kanalizācijas tīkli atrodas Ainažos, Korģenē, Vecsalacā, Liepupē, Tūjā, Svētcimā, Mērniekos un Salacgrīvā. SIA „Salacgrīvas ūdens” novada iedzīvotājiem un uzņēmumiem sniedz asenizācijas pakalpojumus. Centralizētie kanalizācijas un ūdensapgādes tīkli atrodas Ainažos (6,1 km – kanalizācija, 12,4 km – ūdensapgāde), Korģenē (2,4 km – kanalizācija, 2,4 km-ūdensapgāde), Vecsalacā (0,9 km – kanalizācija, 1,9 km – ūdensapgāde), Liepupē (2,1 km – kanalizācija, 5,4 km – ūdensapgāde), Tūjā (0,8 km – kanalizācija, 0,7 km – ūdensapgāde), Svētcimā (3,2 km – kanalizācija, 3,9 km-ūdensapgāde), Mērniekos (0,15 km – kanalizācija, 0,15 km ūdensapgāde) un Salacgrīvā (20,7 km – kanalizācija, 19,6 km-ūdensapgāde).

Tabula 49. Informācija par ūdens apjomiem centralizētajā ūdensapgādes sistēmā m<sup>3</sup>.

Rādītājs	2017	2018	2019	2020
Iedzīvotāji	99075	103312	101717	103223
Komersanti	17483	18231	17950	18216
<b>Kopā</b>	<b>116558</b>	<b>121543</b>	<b>119667</b>	<b>121439</b>

Lietusūdeņu savākšana daļēji tiek nodrošināta Salacgrīvā, Ainažos, Korģenes pag., Liepupes pag. Citviet lietusūdeņu savākšanai tiek izmantotas grāvju sistēmas. Daļā Salacgrīvas administratīvās teritorijas savu funkciju pilda meliorācijas sistēmas.

Ūdens apgādes un kanalizācijas sistēmu attīstībā un tās infrastruktūras sakārtošanā 2020.gadā pašvaldības kapitālsabiedrība SIA „Salacgrīvas ūdens” realizēja pašvaldības finansētu projektu “Segtās drenāžas sistēmas izbūve Salacgrīvas pilsētas Jūrmalas un Jūras ielas kvartālā”, kas novērsa lietusūdeņu iekļūšanu kanalizācijas sistēmā. 2020.gadā pārņemti a/s “Brīvais vilnis” ražošanas notekūdeņi, palielinot NAI kapacitāti.

Salacgrīvas administratīvās teritorijas pašvaldība caur ieguldījumu kapitālsabiedrības pamatkapitālā līdzfinansējusi projektu “Meliorācijas sistēmas izbūve Jūras, Jūrmalas, Peldu un Smilšu ielās Salacgrīvā”, „Kanalizācijas tīklu izbūve Pērnavas un Ostas ielā Salacgrīvā”.

2020.gadā turpinās īpašumu pieslēgšanās centralizētajiem kanalizācijas tīkliem, kas izbūvēti projekta “Ūdenssaimniecības infrastruktūras attīstība Salacgrīvas pilsētā 3.kārta” ietvaros.

<sup>45</sup> SIA “Limbažu siltums” sniegtie dati

2021.gadā pašvaldība, pamatojoties uz apstiprinātajiem saistošajiem noteikumiem, līdzfinansēs dzīvojamo māju pieslēgšanu centralizētajai kanalizācijas sistēmai.

Alojas administratīvajā teritorijā par ūdensapgādi un kanalizāciju atbild SIA “Alojas Saimniekserviss”. Alojas administratīvajā teritorijā centralizētā ūdensvada pakalpojumus var saņemt 8 blīvi apdzīvotās vietās, t.sk. Alojas un Staiceles pilsētās un 6 ciemos – Ozolmuižas, Puikules, Puikules stacijas, Vilzēnos, Ungurpilī un Braslavā.

Alojas administratīvajā teritorijā dzeramā ūdens vajadzībām izmanto pazemes ūdeņus. Dzeramais ūdens pilnībā tiek nodrošināts no pazemes ūdens resursiem, tie tiek iegūti no Gaujas-Amatas pazemes ūdens horizonta Braslavas pagastā, Pērnavas un Arukilas-Burtnieku ūdens horizontiem Staiceles un Alojas pilsētās, Arukilas-Burtnieku pazemes ūdens horizonta Brīvēznieku pagastā. Centralizēta ūdensapgāde sistēma ir lielākajā daļā no Alojas un Staiceles pilsētas teritorijas, savukārt lauku novada pašvaldības administratīvajos centros un dažās lauku apdzīvotajās vietās ir daļēja centralizēta ūdensapgādes sistēma. Pārējie turētāji izmanto autonomas ūdensapgādes sistēmas: šahtveida akas vai individuālos artēziskos urbumus.

Centralizētā kanalizācijas sistēmas ir Alojas un Staiceles pilsētās, Ozolmuižas, Puikules, Puikules stacijas, Vilzēnos, Ungurpilī un Braslavas ciemos.

Tabula 50. Informācija par ūdens apjomiem centralizētajā ūdensapgādes sistēmā m<sup>3</sup>.

Rādītājs	2017	2018	2019	2020
Iedzīvotāji	39 604	41 354	39 499	42 859
Komersanti	12 203	12 320	13 849	13 730
<b>Kopā</b>	<b>51 807</b>	<b>53 674</b>	<b>53 348</b>	<b>56 589</b>

Sadzīves notekūdeņi no apdzīvotajām vietām galvenokārt tiek savākti kanalizācijas sistēmā, novadīti uz notekūdeņu attīrīšanas iekārtām un pēc attīrīšanas ūdenstecēs vai ūdenstilpnēs. Alojas administratīvajā teritorijā kopumā ir uzskaitītas 8 bioloģiskās notekūdeņu attīrīšanas iekārtas.

Ungurpilī sadzīves kanalizācijas notekūdeņu tīklā nav izbūvētu kanalizācijas sūkņu staciju, un visi notekūdeņi paštecē tiek padoti uz SIA “Aloja Starkelsen” notekūdeņu attīrīšanas ietaisēm. Ungurpilī esošie dzeramā ūdens urbumi, dzeramā ūdens sagatavošanas stacija un krāj rezervuārs atrodas SIA

„Aloja Starkelsen” īpašumā, un SIA „Alojas komunālais dienests” pērk šo pakalpojumu, lai ar dzeramo ūdeni nodrošinātu patērētājus. Arī notekūdeņu attīrīšanas iekārtas bija tikai SIA „Aloja Starkelsen” īpašumā, tomēr Alojas ūdenssaimniecības projekta realizācijas ietvaros, šajā teritorijā ir izbūvētas atsevišķas sadzīves notekūdeņu attīrīšanas iekārtas tikai Ungurpils vajadzībām.

### 8.2.2. Siltumapgāde

Limbažu pilsētas un Umurgas pagasta pārvaldes siltumapgādes pakalpojumu sniedzējs ir SIA „Limbažu siltums”. SIA „Limbažu siltums” atrodas Limbažu novada domes pārvaldībā, kura ir 100% SIA „Limbažu siltums” kapitāla daļu turētāja. SIA „Limbažu siltums” ir siltumapgādes uzņēmums, kas darbojas jau kopš 1991.gada. Uzņēmums ar siltumu un karsto ūdeni nodrošina Limbažu pilsētas un Umurgas ciema iedzīvotājus. Sabiedrība strādā ar sabiedrisko pakalpojumu regulatora apstiprināto siltumenerģijas tarifu.. Uzņēmumu vada valde, kas plāno siltumapgādes attīstību Limbažu teritorijā gan ilgtermiņā, gan īstermiņā, veic uzņēmuma operatīvo vadību, realizē attīstību, īsteno investīciju programmu. Uzņēmums siltumenerģijas ražošanai izmanto koksnes šķeldu un malku. Kurināmās piegādes līgumi tiek



slēgti uz apkures sezonu. Apmaksa par šķeldas piegādi tiek veikta pēc saražotajām MWh. Uzņēmums veic siltumenerģijas ražošanu, pārvadi un realizāciju (pie klienta).

Tabula 51. Pārdotā siltumenerģija, MWh (bez siltumenerģijas zudumiem tīklos un pašpatēriņa).<sup>46</sup>

Rādītājs	2017	2018	2019	2020
Iedzīvotāji	16330	16758	16090	15608
Pašvaldības iestādes	5645	5784	5236	3776
Komersanti	2036	2579	2625	3574
<b>Kopā</b>	<b>24011</b>	<b>25121</b>	<b>23951</b>	<b>22958</b>

Limbažu pilsētā siltumtīklu kopgarums sastāda 11.5 km (virszemes 429 m, bezkanāla 11071 m). Umurgas ciemā 1858.65 m (bezkanāla). SIA „Limbažu siltums” apsaimnieko divas katlu mājas Limbažu pilsētā - Jaunatnes ielā 6 un Cēsu ielā 31. Ar to saražoto siltumu tiek nodrošināta daudzdzīvokļu ēku, pašvaldību ēku un publisko ēku siltumapgāde. Umurgā ir viena katlu māja – Akāciju ielā 4. 2020.gada septembra mēnesī pēc rekonstrukcijas darbu veikšanas ekspluatācijā tika nodota katlu māja Cēsu ielā 31. Rekonstrukcijas rezultātā veica:

- Divu apkures katlu nomaiņa uzstādot tā vietā vienu jaunu ūdenssildāmo šķeldas katlu ar slīpo kustīgo ārdū priekšskurtuvi. Apkures katla jauda 5 MW. Katla iekārta ir aprīkota ar elektrostatisko dūmgāzu attīrīšanas filtru un kondensācijas ekonomāizeru;
- Esošam katlam AK 5000 KAP tika nomainīts multiciklons;
- Esošās kustīgas grīdas (šķeldas padeves sistēmas) atjaunošana (pielāgošana diviem apkures katliem).

Kopējais izmaksas pārbūves darbiem ~2,1 milj. EUR.

Uzņēmums līdz 2015.gadam ir plānveidīgi nomainījis siltumapgādes ārējos tīklus. Pašlaik rekonstruēto maģistrālo tīklu apjoms ir 95% apmērā (no 2002. gada). Līdz 2015.gadam uzņēmums ir veicis plašu programmu siltumtrašu sakārtošanā, piesaistot ES finansējumu, aptuveni par 4 200 000 EUR nomainījis/rekonstruējis un izbūvējis jaunus pieslēgumus. 5 No 2013.gada Limbažu pilsētā ir izveidoti 20 jauni pieslēgumi siltumenerģijas patērētājiem.

Liepupē un Salacgrīvā Salacas kreisajā krastā siltumenerģiju ražo SIA “EcoHeatPro” (Līdz 2021 gada 12 augustam nosaukums “Ilūkstes siltums”). Salacgrīvā Salacas labajā krastā AS “Brīvais vilnis”. Salacgrīvā Smilšu ielā 15A biedrība DZĪKS “SM 2004”. Pārējā siltumapgāde tiek nodrošināta no katlumājām, kuras Salacgrīvas pilsētas un pagasta, Ainažu pilsētas un pagasta, Liepupes pagastā, kopumā, ir 16.

Tabula 52. Pārdotā siltumenerģija, MWh (bez siltumenerģijas zudumiem tīklos un pašpatēriņa).

Rādītājs	2017	2018	2019	2020
Iedzīvotāji	2897	2878	2692	2452
Pašvaldības iestādes	2375	2352	2170	2040
Komersanti	679	689	693	650
<b>Kopā</b>	<b>5952</b>	<b>5919</b>	<b>5555</b>	<b>5142</b>

Izmantojot alternatīvos, enerģijas resursus tiek saražota gan elektroenerģija, gan siltumenerģija. Saules kolektori, kā papildus enerģijas avots daļēji nodrošina siltā ūdens apgādi trīs pašvaldības ēkās.

Alojas administratīvajā teritorijā centralizētā apkures sistēma ir tikai Alojas pilsētā, pārējās apdzīvojamajās vietās centralizētas apkures sistēmas nav. Administratīvajā teritorijā privātmājās rajonos un ārpus apdzīvoto vietu centralizētās apkures sistēmas tīkla tiek pārsvarā lietota lokālā apkure, arī ražošanas un darījumu objekti izmanto lokālās apkures sistēmas.

Tabula 53. Pārdotā siltumenerģija, MWh (bez siltumenerģijas zudumiem tīklos un pašpatēriņa).

<sup>46</sup> SIA “Limbažu siltums” sniegtie dati

<b>Rādītājs</b>	<b>2017</b>	<b>2018</b>	<b>2019</b>	<b>2020</b>
Iedzīvotāji	1354	1302	1279	1206
Pašvaldības iestādes	1794	1723	1517	1454
Komersanti	260	243	210	167
<b>Kopā</b>	<b>3408</b>	<b>3268</b>	<b>3006</b>	<b>2827</b>

Alojas administratīvās teritorijas domes 100% kapitālsabiedrība SIA "Alojas Saimniekserviss" ir noslēdzis aizdevuma līgumu ar Valsts kasi par projektu "Jauna apkures katla iegāde un esošās katlu mājas - Skolas ielā 6A, Alojā, Alojās novadā rekonstrukcija", atmaksas termiņš 20.05.2040. un "Alojas pilsētas centralizētās siltumapgādes pārvades sistēmas rekonstrukcija un jaunu posmu izbūve", atmaksas termiņš 21.11.2050., kuriem bija nepieciešams pašvaldības galvojums. Tāpēc 2020. gadā pašvaldība ir noslēgusi galvojuma līgumus par kopējo summu 589024 EUR. Galvojuma līgums noslēgts par aizdevuma pamatsummu un ar aizdevumu saistīto blakus prasījumu – procentu, līgumsodu, nokavējuma naudas izdevumiem.

### 8.2.3. Kapsētu apsaimniekošana

Kopumā Limbažu administratīvajā teritorijā ir 12 kapi, no tiem 3 Viļķenes pagastā, 2 Limbažu pilsētas, Pāles pagasta un Umurgas pagasta teritorijās, kā arī 1 Katvaru pagasta, Skultes un Vidrižu pagasta teritorijās. Par kapsētu apsaimniekošanu atbild Limbažu novada apsaimniekošanas nodaļa. Pašvaldības īpašumā vai apsaimniekošanā ir atvērtās kapsētas:

- Augstrozes kapi, kas atrodas Augstrozē, Umurgas pagastā, Limbažu novadā;
- Ārciema kapi, kas atrodas Ārciemā, Pāles pagastā, Limbažu novadā;
- Limbažu kapi, kas atrodas Jūras ielā 56, Limbažu pilsētā, Limbažu novadā;
- Limbažu pareizticīgo kapi, kas atrodas gruntsgabālā Nr.28, Limbažu pilsētā, Limbažu novadā;
- Pāles kapi, kas atrodas Pālē, Pāles pagastā, Limbažu novadā;
- Pociema kapi, kas atrodas Pociemā, Katvaru pagastā, Limbažu novadā;
- Vidrižu kapi, kas atrodas Vidrižu pagastā, Limbažu novadā.

Salacgrīvas administratīvajā teritorijā atrodas Liepupes, Stienūžu, Kuiķules, Salacgrīvas un Ainažu kapi. Par kapsētu apsaimniekošanu atbild pašvaldība.

Alojas administratīvajā teritorijā ir 3 kapi, no tiem 1 atrodas Alojās pilsētā, 1 Alojās pagastā un 1 Staiceles pilsētā. Par 2 kapsētu apsaimniekošanu atbild SIA „Alojas Saimniekserviss”.

Bez tradicionālajām apbedījuma vietām, Limbažu novadā ir arī vairākas I un II Pasaules karā kritušo piemiņas vietas jeb Brāļu kapi, kuros apbedījumi nenotiek.

### 8.3. Elektroapgāde

Limbažu novads elektroenerģiju saņem no vienotās Latvijas energosistēmas 110kV elektrotīkliem, kur sistēmas operators ir AS "Augstsprieguma tīkls", kas nodrošina augstsprieguma līniju, apakšstaciju un sadales punktu ekspluatāciju, apkopi un remontu, kā arī tālāko pārvades tīkla attīstību. Novada teritorijā ir četras 110 kV apakšstacijas (Alojā, Salacgrīvā, Limbažos un Skultē).

AS "Sadales tīkls" veic vidēja 20 kV un zemsprieguma 0,4 kV elektropārvades līniju un 20/0,4 kV transformatoru apakšstaciju uzturēšanu apkalpošanu un attīstību, elektrības pieslēgumu nodrošināšanu, elektroenerģijas patēriņa datu uzskaiti un citus saistītus pakalpojumus.

Jaunu sistēmas lietotāju vai ražotāju pieslēgšanu pārvades vai sadales elektropārvades tīkliem notiek pēc Sabiedrisko pakalpojumu regulēšanas komisijas izdotajiem noteikumiem. Ar jaunu

lietotāju vai ražotāju pieslēgšanas kārtību, kā arī ar citu tehnisko informāciju, var iepazīties AS “Augstsprieguma tīkls” vai AS “Sadales tīkls” mājaslapās.

Limbažu novada teritorijā ražo elektroenerģija arī no atjaunojamajiem energoresursiem. Lielākās no tām ir Ainažu pagastā AS “Latvenergo” vēja elektrostacija, Limbažu pagastā SIA “Grow Energy” biogāzes koģenerācijas stacija, Skultes pagastā SIA “Aģes dzirnavas” - Aģes dzirnavu HES, Viļķenes pagastā SIA “Cīruļu Robežnieki” Robežnieku HES, Liepupes pagastā Dunties muižas teritorijā uzstādīta saules elektrostacija.

Izmantojot alternatīvo enerģiju, tiek apgaismots bērnu rotaļu laukums Salacgrīvā pie bibliotēkas, Kaiju, Zāles un Gatves ielu apgaismošanai Ainažos, Līvānu, Ceriņu un Lazdu ielu apgaismošana Jelgavkrastos, Liepupē - Pārupes ielas un bērnu rotaļu laukuma apgaismošanai.

Limbažu novada teritoriju šķērso 330kV elektropārvades augstsprieguma līnija (Latvijas - Igaunijas 3. starpsavienojums), kas savieno apakšstacijas Kilingi-Nemme Igaunijā un Rīgas TEC-2 Latvijā.

„Igaunijas un Latvijas energosistēmu trešais savienojums” projekta realizācijai izmantotas novadu teritoriju šķērsojošās 110 kV elektrolīnijas, uz kopējiem balstiem ierīkojot 110/330 kV elektrolīnijas”. Projekta ietvaros izbūvēta 330 kV augstsprieguma elektropārvades līnija no Rīgas TEC-2 līdz Igaunijas robežai 176 kilometru garumā: jauna elektropārvades līnija aptuveni 28 kilometru garumā no Igaunijas robežas līdz esošajam elektropārvades līnijas koridoram posmā Rūjiena-Aloja, tālāk tā turpinās pa esošās 110 kV līnijas koridoru gar Aloju, Limbažiem un Skulti līdz Saulkrastiem. Savukārt tālāk līnija ir izvietota blakus topošajam “Rail Baltica” dzelzceļam.

#### 8.4. Gāzes apgāde

Limbažu novada teritoriju nešķērso maģistrālie gāzesvadi. Limbažu novada teritorijā gāzes apgāde teorētiski iespējama no augstā spiediena gāzesvadiem ar spiedienu virs 1,6 MPa maģistrālajiem gāzesvadiem Rīga - Pleskava DN 700 mm un/vai Izborska – IPGK DN 700 mm un/vai Vīreši – Tallina DN 700 mm. Limbažu novada teritoriju šķērso A/S „Latvijas Gāze” sadales gāzesvadi ar spiedienu līdz 0,4 megapaskāliem, 0,4 - 1,6 megapaskāliem, teritorijā atrodas skapjveida gāzes regulēšanas punkti un mājas regulatori ar gāzes ieejas spiedienu līdz 0,4 un 0,4 - 1,6 megapaskāliem, kā arī pretkorozijas, ķīmiskās aizsardzības iekārtas un būves. Dabas gāzes infrastruktūru novadā apsaimnieko A/S „GASO”. Iedzīvotāji sadzīves vajadzībām izmanto sašķidrināto gāzi, ko piegādā A/S „Latvijas propāna gāze”. Uzņēmums piedāvā arī autogāzes uzpildes pakalpojumu Limbažu pilsētā, Cēsu ielā 36.

Liepupes pagastā vairāki biogāzes ražotāji ir iegādājušies savā īpašumā vai nomā lauksaimniecības zemes kukurūzas audzēšanai, kura tiek pārstrādāta Limbažu novadā.

Alojas administratīvās teritorijas iedzīvotājiem tiek piedāvāta sašķidrinātā gāze, ko patērētājiem piegādā SIA „Latvijas propāna gāze”, un novada iedzīvotāji to izmanto sadzīves un apkures vajadzībām.

Iedzīvotāji Limbažu novadā sadzīves vajadzībām izmanto sašķidrināto naftas gāzi. Sašķidrināto naftas gāzi izmanto arī ēku apkurei (salīdzinoši neliels īpatsvars).

#### 8.5. Sakaru infrastruktūra

Fiksētos tālruņa sakarus Limbažu novada teritorijā (ieskaitot Salacgrīvas un Alojas administratīvās teritorijas) nodrošina SIA “Tet”. Novada teritorijā pieejami visu Latvijas publisko mobilo telekomunikāciju tīklu operatoru pakalpojumi - SIA “Latvijas Mobilais

Telefons”, SIA “Bite Latvija” un SIA “Tele2”. Kopumā Limbažu novads ir labi nodrošināts ar sakaru komunikācijām, izņemot atsevišķas lauku teritorijas, kur ir nepietiekams mobilo sakaru pārklājums. Visos novada pagastos un pilsētās ir izveidoti publiskie interneta pieejas punkti. Limbažu novadā ir izvietotas vairākas bāzes stacijas, kas nodrošina sakaru pieejamību iedzīvotājiem. Novada teritoriju šķērso starptautiskā optiskā kabeļu līnija.

Tabula 54. Interneta ātrums Limbažu novadā.<sup>47</sup>

Teritorija	Bite Latvija		LMT		Tele2	
	Lejupielādes ātrums Mbiti/s	Augšupielādes ātrums Mbiti/s	Lejupielādes ātrums Mbiti/s	Augšupielādes ātrums Mbiti/s	Lejupielādes ātrums Mbiti/s	Augšupielādes ātrums Mbiti/s
Limbažu administratīvā teritorija	26.50	19.75	27.89	19.00	48.43	14.54
Salacgrīvas administratīvā teritorija	46.24	23.82	27.91	24.64	55.42	26.15
Alojas administratīvā teritorija	17.86	38.67	32.92	29.19	64.93	22.76

Limbažu novada teritorijā, ieskaitot Salacgrīvas un Alojas administratīvās teritorijas, pieejami SIA ”Tet” virszemes, interaktīvās televīzijas pakalpojumi. Interneta pakalpojumus šobrīd piedāvā vairāki interneta piegādātāji, izmantojot dažādus pieslēguma veidus, piedāvājot dažādus ātrumus un dažādas pakalpojuma cenas, kas ļauj katram patērētājam izvēlēties savām vajadzībām atbilstošāko piedāvājumu.

Pasta pakalpojumus juridiskām un fiziskām personām sniedz VAS ”Latvijas Pasts”. Šobrīd tā ir vienīgā komercsabiedrība valstī, kura sniedz vispārējos pasta pakalpojumus. Limbažu novada teritorijā, kopumā, atrodas 14 pasta nodaļas:

- Limbažu administratīvajā teritorijā - viena pasta nodaļa Limbažu pilsētā, Umurgā (Umurgas pag.), Lādezerā (Limbažu pag.), Vidrižos (Vidrižu pag.), Mandegās (Skultes pag.), Viļķenē (Viļķenes pag.), Pālē (Pāles pag.) un Pociemā (Katvaru pag.);
- Salacgrīvas administratīvajā teritorijā – Salacgrīvas pilsētā, Ainažu pilsētā un Liepupē (Liepupes pag.);
- Alojas administratīvajā teritorijā – Alojas pilsēta, Blankaskrogs (Braslavas pag.), Puikulē (Brīvzemnieku pag.) un Staiceles pilsētā.

Tāpat Limbažu novada teritorijā ir pieejami vairāki pakomāti, sūtījumu pieņemšanas un nosūtīšanas vietas.

Limbažu novada teritorijā atrodas AS “Citadele” Limbažu filiāle, Rīgas iela 7, Limbažu pilsēta. Kopumā teritorijā ir pieejami bankomāti Limbažos, Alojā, Staicelē, Salacgrīvā un Ainažos.

<sup>47</sup> Sabiedrisko pakalpojumu regulēšanas komisijas pārskats, iegūts:

<https://www.sprk.gov.lv/sites/default/files/editor/ESPD/Faili/Parskati/KVALITATESPARSKATS2020.pdf>

## 9. NOVADA PĀRVALDE

### 9.1. Pašvaldības pārvaldes struktūra

Atbilstoši Limbažu novada pašvaldības 28.10.2021. saistošajiem noteikumi Nr. 14 “Limbažu novada pašvaldības nolikums”, kuri apstiprināti ar Limbažu novada domes 28.10.2021. sēdes lēmumu Nr.391 (protokols Nr.8, 37.§) un precizēti ar Limbažu novada domes 15.12.2021. sēdes lēmumu Nr.633 (protokols Nr.12, 1.§), lai pildītu pašvaldības funkcijas, dome veido pašvaldības iestādes, aģentūras un kapitālsabiedrības.

Pašvaldības administratīvais centrs ir Limbažu pilsēta. Dome, atbilstoši Pašvaldības domes vēlēšanu likumam, sastāv no 15 deputātiem. Lai nodrošinātu savu darbību un izstrādātu domes lēmumprojektus, dome no pašvaldības deputātiem ievēlē pastāvīgās komitejas (turpmāk tekstā – komitejas):

- finanšu komiteju 7 locekļu sastāvā;
- teritorijas attīstības komiteju 7 locekļu sastāvā;
- sociālo un veselības jautājumu komiteju 7 locekļu sastāvā;
- izglītības, kultūras un sporta jautājumu komiteju 7 locekļu sastāvā.

Limbažu novada administrācija (turpmāk – administrācija) ir domes izveidota budžeta iestāde, kas nodrošina domes pieņemto lēmumu izpildi, nodrošina domes darba organizatorisko un tehnisko apkalpošanu, ievērojot normatīvo aktu prasības, tajā skaitā domes lēmumu sagatavošanu un to virzību, administratīvo aktu izdošanu, savu struktūrvienību darba organizēšanu, un atbild par normatīvo aktu ievērošanu un piemērošanu.

Pašvaldības funkciju pildīšanai un darbības nodrošināšanai, dome, izveido šādas iestādes:

Limbažu novada administrācija ar šādām struktūrvienībām:

- Administratīvā nodaļa:
  - Limbažu klientu apkalpošanas centrs;
  - Salacgrīvas vienotais valsts un pašvaldības klientu apkalpošanas centrs;
  - Alojās vienotais valsts un pašvaldības klientu apkalpošanas centrs;
- Finanšu un ekonomikas nodaļa;
- Juridiskā nodaļa;
- Attīstības un projektu nodaļa;
- Nekustamā īpašuma un teritoriālā plānojuma nodaļa;
- Informācijas tehnoloģiju nodaļa;
- Dzimtsarakstu nodaļa;
- Limbažu apvienības pārvalde ar šādām struktūrvienībām:
  - Katvaru pagasta pakalpojumu sniegšanas centrs;
  - Limbažu pagasta pakalpojumu sniegšanas centrs;
  - Pāles pagasta pakalpojumu sniegšanas centrs;
  - Skultes pagasta pakalpojumu sniegšanas centrs;
  - Umurgas pagasta pakalpojumu sniegšanas centrs;
  - Vidrižu pagasta pakalpojumu sniegšanas centrs;
  - Viļķenes pagasta pakalpojumu sniegšanas centrs.
- Salacgrīvas apvienības pārvalde ar šādām struktūrvienībām:
  - Ainažu pilsētas un pagasta pakalpojumu sniegšanas centrs;
  - Liepupes pagasta pakalpojumu sniegšanas centrs.
- Alojās apvienības pārvalde ar šādām struktūrvienībām:
  - Staiceles pilsētas un pagasta pakalpojumu sniegšanas centrs;
  - Braslavas pagasta pakalpojumu sniegšanas centrs;

- Brīvēznieku pagasta pakalpojumu sniegšanas centrs.

Limbažu novada Izglītības pārvalde, kuras pakļautībā ir šādas pašvaldības izveidotās iestādes:

- Limbažu Valsts ģimnāzija;
- Limbažu vidusskola;
- Baumaņu Kārļa Viļķenes pamatskola;
- Lādezera pamatskola;
- Pāles pamatskola;
- Umurgas pamatskola;
- Vidrižu pamatskola;
- Limbažu novada speciālā pamatskola;
- Limbažu pilsētas 1.pirmsskolas izglītības iestāde „Buratīno”;
- Limbažu pilsētas 2.pirmsskolas izglītības iestāde „Kāpēcītis”;
- Limbažu pilsētas 3.pirmsskolas izglītības iestāde „Spārīte”;
- Ozolaines pirmsskolas izglītības iestāde;
- Skultes pirmsskolas izglītības iestāde „Aģupīte”;
- Limbažu Bērnu un jauniešu centrs;
- Limbažu Konsultatīvais bērnu centrs;
- Limbažu Mūzikas un mākslas skola;
- Salacgrīvas vidusskola;
- Liepupes pamatskola;
- Krišjāņa Valdemāra Ainažu pamatskola;
- pirmsskolas izglītības iestāde „Vilnītis”;
- Salacgrīvas Mūzikas skola;
- Salacgrīvas Mākslas skola;
- Alojās Ausekļa vidusskola;
- Alojās pirmsskolas izglītības iestāde "Auseklītis";
- Staiceles pamatskola;
- Jāņa Zirņa Staiceles Mūzikas un mākslas skola;
- Alojās Mūzikas un mākslas skola;
- Limbažu novada Sporta skola;

Limbažu novada Kultūras pārvalde, kuras pakļautībā ir šādas pašvaldības izveidotās iestādes:

- Limbažu Galvenā bibliotēka (ar filiālbibliotēkām: Ārciema bibliotēka, Bīriņu bibliotēka, Katvaru bibliotēka, Lādes bibliotēka, Lādezera bibliotēka, Pāles bibliotēka, Pociema bibliotēka, Skultes bibliotēka, Skultes bibliotēkas nodaļa Multifunkcionālajā Skultes centrā, Stienes bibliotēka, Straumes bibliotēka, Umurgas bibliotēka, Vidrižu bibliotēka, Viļķenes bibliotēka, Vītrupes bibliotēka)
- Limbažu kultūras nams;
- Pāles kultūras nams;
- Pociema kultūras nams;
- Umurgas kultūras nams;
- Viļķenes kultūras nams;
- Limbažu pagasta sabiedriskais centrs „Lādes Vītoli”;
- Skultes kultūras integrācijas centrs;
- Sporta un kultūras centrs „Vidriži”;
- Bārdu dzimtas memoriālais muzejs „Rumbiņi”;
- Limbažu muzejs;
- Kultūras izglītības centrs “Melngaiļa sēta”;

- Ķirbižu vides izglītības centrs;
- Pāles novadpētniecības muzejs;
- Salacgrīvas bibliotēka (ar filiālbibliotēkām: Ainažu bibliotēka, Korģenes bibliotēka, Liepupes bibliotēka, Svētciena bibliotēka, Tūjas bibliotēka);
- Alojas pilsētas bibliotēka;
- Alojas kultūras nams;
- Staiceles kultūras nams;
- Staiceles pilsētas bibliotēka;
- Staiceles Lībiešu muzejs „Pivāliņi”;
- Puikules tautas nams;
- Brīvzemnieku pagasta Puikules bibliotēka;
- Vilzēnu tautas nams;
- Braslavas pagasta bibliotēka;
- Braslavas pagasta Vilzēnu bibliotēka;
- Alojas novadpētniecības centrs;
- Brīvzemnieku pagasta kopienas centrs;
- Salacgrīvas muzejs (ar struktūrvienību: Ainažu ugunsdzēsības muzejs);
- Salacgrīvas kultūras centrs ar šādām struktūrvienībām:
  - Ainažu kultūras nams;
  - Liepupes pagasta tautas nams;
  - Lauvu tautas nams;
- Korģenes Feldšeru – vecmāšu punkts;
- Sporta un atpūtas komplekss “Zvejnieku parks”;
- Limbažu novada Vēlēšanu komisija kā pastāvīga pašvaldības iestāde darbojas atbilstoši Republikas pilsētu un novadu vēlēšanu komisiju un vēlēšanu iecirkņu komisiju likumam.

Pašvaldībā darbojas īpaša statusa institūcijas, kurām saskaņā ar likumu vai attiecīgās institūcijas nolikumu ir noteikta īpaša kompetence, atšķirīga padotība:

- Limbažu novada Būvvalde;
- Limbažu novada Bāriņtiesa;
- Limbažu novada Pašvaldības policija;
- Limbažu novada Sociālais dienests, kuras metodiskajā pārraudzībā ir šādas pašvaldības izveidotās iestādes:
  - Sociālās aprūpes centrs – pansionāts „Pērle”;
  - Veco ļaužu mītne “Sprīdīši”.

Pašvaldībā ir izveidotas šādas aģentūras, kas darbojas atbilstoši apstiprinātajiem nolikumiem:

- „ALDA”;
- „LAUTA” ar šādām struktūrvienībām:
  - Jaunatnes un uzņēmējdarbības iniciatīvu centrs “BĀKA”;
  - Alojas Uzņēmējdarbības atbalsta centrs “Sala”;
  - Staiceles Tūrisma informācijas centrs;
  - Salacgrīvas Tūrisma informācijas centrs.

Pašvaldības pārziņā ir iestāde – Salacgrīvas ostas pārvalde, kas ir publisko tiesību subjekts un darbojas saskaņā ar likumu “Par ostām” un „Salacgrīvas ostas pārvaldes nolikumu”.

Pašvaldība ir kapitāldaļu turētāja šādās pašvaldības kapitālsabiedrībās:

- SIA „Namsaimnieks”;
- SIA „Limbažu siltums”;

- SIA „Salacgrīvas ūdens”;
- SIA "Alojas veselības aprūpes centrs”;
- SIA “Alojas Saimniekserviss”;
- SIA “Aprūpes nams “Urga””;
- SIA "Rekreācijas centrs "Vīķi””.

Pašvaldība ir kapitāldaļu turētāja šādās publiski privātajās un privātajās kapitālsabiedrībās:

- SIA „Limbažu slimnīca”;
- AS „CATA”;
- SIA „Olimpiskais centrs „Limbaži””;
- SIA „ZAAO”.

Pašvaldība ir šādu biedrību un nodibinājumu biedrs un / vai dibinātājs:

- biedrība „Latvijas Pašvaldību savienība”;
- biedrība „Vidzemes lauku partnerība “Brasla””;
- Latvijas Pašvaldību izpilddirektoru asociācija;
- Latvijas bāriņtiesu darbinieku asociācija;
- biedrība „Jūrkante”;
- nodibinājums „Lādes inovācijas un attīstības fonds”;
- nodibinājums „FONDS „SUDRABA LIMBAŽI””;
- biedrība „Reģionālo attīstības centru apvienība” (RACA);
- biedrība „Vidzemes tūrisma asociācija”;
- biedrība „Kuivižu jahtklubs”;
- biedrība „Eiropas Stārķu pilsētu organizācija”;
- biedrība “Lauku Ceļotājs”;
- biedrība “Latvijas Pašvaldību sociālo dienestu vadītāju apvienība”;
- biedrība “Latvijas zaļo ceļu asociācija”;
- biedrība ”Latvijas Futbola federācija”.

Atsevišķu pašvaldības funkciju pildīšanai dome no deputātiem un attiecīgās pašvaldības iedzīvotājiem ir izveidojusi šādas patstāvīgās komisijas un padomes:

- Administratīvā komisija;
- Dzīvojamo māju privatizācijas komisija;
- Pašvaldības īpašuma privatizācijas un atsavināšanas komisija;
- Iepirkumu komisija;
- Deklarētās dzīvesvietas anulēšanas un dzīvokļu jautājumu risināšanas komisija;
- Izglītības iestāžu, kas īsteno pirmsskolas izglītības programmas vietu sadales komisija;
- Interesu izglītības un pieaugušo neformālās izglītības licencēšanas komisija;
- Interesu izglītības programmu izvērtēšanas un valsts mērķdotācijas sadales komisija;
- Limbažu novada pedagoģiski medicīniskā komisija;
- Limbažu novada civilās aizsardzības komisija;
- Uzņēmēju konsultatīvā padome;
- Limbažu novada Jauniešu dome;
- Salacgrīvas jauniešu konsultatīvā padome;
- Amatpersonu un darbinieku amata kandidātu vērtēšanas komisija;
- Jaunatnes lietu konsultatīvā komisija;
- Vērtēšanas komisijas Limbažu novada „Augstu sasniegumu sporta programmas” finansējuma sadalei;
- Limbažu novada dzīvokļu apsekošanas komisija;



- Rūpnieciskās zvejas tiesību nomas izsoles komisija;
- Limbažu novada amatiermākslas kolektīvu un kultūras projektu vērtēšanas komisija;
- Apbalvojumu komisija;
- Ētikas komisija;
- Limbažu novada medību koordinācijas komisija;
- Darījumu ar lauksaimniecības zemi izvērtēšanas komisija.
- Ārkārtējās situācijas operatīvā komisija;
- Pašvaldības īpašumu novērtēšanas komisija;
- Zvejnieku un makšķernieku konsultatīvā padome;
- Salacgrīvas novada Tūrisma padome;
- Salacgrīvas novada domes konsultatīvā Sporta padome;
- Apstādījumu aizsardzības komisija.

## 9.2. Pašvaldības komunikācija ar iedzīvotājiem

Iedzīvotāji ir lielākā Limbažu novada vērtība. Tāpēc Limbažu novada pašvaldība gan pati plāno un veic savu ikdienas darbību, lai ieguvēji būtu pēc iespējas lielāks iedzīvotāju skaits, gan īsteno dažādas aktivitātes, lai iesaistītu iedzīvotājus savas un pārējās sabiedrības dzīves vides uzlabošanā un palielinātu informētību par notiekošo novadā:

- Reizi mēnesī 14 950 eksemplāru tirāžā tiek izdots Limbažu novada pašvaldības bezmaksas informatīvais izdevums “Limbažu Novada Ziņas”, kurā publicēta aktuālākā informācija par pieņemtajiem lēmumiem, apstiprinātajiem saistošajiem noteikumiem, īstenojamiem projektiem, pašvaldības izglītības iestāžu audzēkņu sasniegumiem un kultūras pasākumiem. Pašvaldības informatīvo izdevumu, ar Latvijas Pasta starpniecību, bez maksas saņem Limbažu novada iedzīvotāji.
- Valsts un pašvaldību iestāžu tīmekļvietņu vienotajā platformā ir izveidota Limbažu novada mājas lapa [www.limbazunovads.lv](http://www.limbazunovads.lv) Lai arī mājas lapa ir izveidota īstenojot Direktīvas 2016/2102 prasības un nodrošina tīmekļvietņu pieejamību visām sabiedrības grupām, ieskaitot personas ar invaliditāti, tā ir smagnēja un nepārskatāma.
- Lai veicinātu informācijas apmaiņu ar iedzīvotājiem, sociālajos tīklos facebook.lv, Twitter.com, video pakalpojumu platformā YouTube.com, un Instagram ir izveidoti Limbažu novada pašvaldības konti, kuros tiek papildināta un uzturēta informācija par notikumiem pašvaldībā un novadā. Paralēli tam ir saglabāti Alojās un Salacgrīvas apvienību pārvalžu facebook.lv konti.
- Veidojot, iknedēļas video sižetus par aktuālākajiem notikumiem, Limbažu novadā turpinās sadarbību ar Vidzemes televīziju.
- Lai pēc iespējas lielāku skaitu iedzīvotāju informētu par novada aktualitātēm, katru pirmdien radio SWH ēterā izskan Limbažu novada ziņas.
- Laba sadarbība ir izveidojusies ar reģionālo laikrakstu “Auseklis”.
- Iedzīvotājiem ir iespējams tikties gan tiešsaistē, gan klātienē ar pašvaldības vadību, domes deputātiem un speciālistiem viņu pieņemšanas laikos, lai pārrunātu sev interesējošos jautājumus un sadarbības iespējas.
- Domes atklātajās sēdēs, ievērojot valstī noteiktos ierobežojumus, var piedalīties jebkurš pašvaldības iedzīvotājs, personas, kuras strādā pašvaldības teritorijā vai tām pašvaldības teritorijā pieder īpašums, kā arī masu informācijas līdzekļu pārstāvji. Informācija par domes sēžu norises laiku, vietu un tās darba kārtība tiek publicēta Limbažu novada mājas lapā [www.limbazunovads.lv](http://www.limbazunovads.lv). Valstī noteikto Covid-19 ierobežojumu laikā iedzīvotāji tiešsaistē var sekot līdzi katra mēneša Limbažu novada domes sēdei.

- Lai iesaistītu iedzīvotājus pašvaldības darbā, lēmumu pieņemšanā, kā arī uzklautu iedzīvotāju viedokli, pilsētā un pagastos darbu turpina iedzīvotāju konsultatīvās padomes.
- Lai nodrošinātu iedzīvotājiem iespēju iepazīties ar domes aktuālo informāciju, kārtējo domes sēžu darba kārtību un citiem jautājumiem, pašvaldības ēkas 1. stāvā darbojas informācijas stends un Klientu apkalpošanas centrs.
- Lai noskaidrotu iedzīvotāju viedokli pašvaldībai svarīgos jautājumos tiek organizētas iedzīvotāju aptaujas, kuru apkopotus rezultātus publicē novada mājas lapā un informatīvajā izdevumā.
- Domes sēdēs pieņemtie lēmumi ir brīvi pieejami ikvienam attiecīgās administratīvās teritorijas iedzīvotājam, kā arī iestādēm un uzņēmumiem un masu saziņas līdzekļu žurnālistiem.
- Limbažu novada komunikācijas jautājumus risina Limbažu novada pašvaldības Sabiedrisko attiecību nodaļa.

Iedzīvotāju informēšanai līdz 2021. gada 1. jūlijam pašvaldības izmantoja dažādus informācijas kanālus:

#### Limbažu administratīvajā teritorijā:

- Limbažu novada pašvaldība 2020.gadā izmantojusi dažādus informācijas kanālus. Reizi mēnesī 8690 eksemplāru tirāžā tiek izdots Limbažu novada pašvaldības bezmaksas informatīvais izdevums "Limbažu Novada Ziņas".
- 2020. gadā tika uzsākts darbs pie pašvaldības tīmekļa vietnes pārveides un iekļaušanas Valsts un pašvaldību iestāžu tīmekļvietņu vienotajā platformā. Līdz ar to tiks uzlabota pašvaldības tīmekļvietnes [www.limbazi.lv](http://www.limbazi.lv) piekļūstamība, īstenojot Direktīvas 2016/2102 prasības un, tādējādi nodrošinot tīmekļvietņu pieejamību visām sabiedrības grupām, ieskaitot personas ar invaliditāti.
- Lai veicinātu informācijas apmaiņu ar iedzīvotājiem, sociālajos tīklos facebook.com un Twitter.com izveidoti Limbažu novada pašvaldības konti, kuros tiek papildināta un uzturēta informācija par notikumiem pašvaldībā un novadā.
- Pašvaldība 2020. gadā turpināja sadarbību ar Vidzemes TV, radio SWH un laikrakstu "Auseklis".
- Iedzīvotājiem ir iespējams tikt gan tiešsaistē, gan klātienē ar pašvaldības vadību, domes deputātiem un speciālistiem viņu pieņemšanas laikos, lai pārrunātu sev interesējošos jautājumus un sadarbības iespējas, kā arī piedalīties komiteju un domes sēdēs.
- Lai iesaistītu iedzīvotājus pašvaldības darbā, lēmumu pieņemšanā, kā arī uzklautu iedzīvotāju viedokli, pilsētā un pagastos turpinājās darbs iedzīvotāju konsultatīvās padomēs.
- Lai nodrošinātu iedzīvotājiem iespēju iepazīties ar domes aktuālo informāciju, kārtējo domes sēžu darba kārtību un citiem jautājumiem, pašvaldības ēkas 1. stāvā darbojas informācijas stends un Klientu apkalpošanas centrs.

#### Salacgrīvas administratīvajā teritorijā:

- Domes atklātajās sēdēs, ievērojot valstī noteiktos ierobežojumus, var piedalīties jebkurš pašvaldības iedzīvotājs, personas, kuras strādā pašvaldības teritorijā vai tām pašvaldības teritorijā pieder īpašums, kā arī masu informācijas līdzekļu pārstāvji. Informācija par domes sēžu norises laiku, vietu un tās darba kārtību tiek publicēta Salacgrīvas novada mājas lapā [www.salacgriva.lv](http://www.salacgriva.lv).

- Domes sēdēs pieņemtie lēmumi ir brīvi pieejami ikvienam attiecīgās administratīvās teritorijas iedzīvotājam, kā arī iestādēm un uzņēmumiem un masu saziņas līdzekļu žurnālistiem. Ar domes lēmumiem un sēžu protokoliem, katram interesentam, ir iespējams iepazīties pie domes atbildīgās sekretāres, katru darba dienu no pulksten 8:00 – 13:00 un 14:00 – 17:00. Ieskatu domes sēžu lēmumos var iegūt pašvaldības izdevumā – „Salacgrīvas novada ziņas”, ar novada domes sēžu protokoliem internetā – pašvaldības mājas lapā [www.salacgriva.lv](http://www.salacgriva.lv) sadaļā dokumenti.
- Lai informētu pašvaldības iedzīvotājus par pašvaldībā notiekošo nu jau divdesmit piekto gadu tiek izdots informatīvais izdevums – „Salacgrīvas novada ziņas”.
- Pašvaldības informatīvais izdevums tiek izdots sadarbībā ar laikrakstu „Auseklis” un tiek iespiests Rēzeknes tipogrāfijā 4000 eksemplāru lielā tirāžā. Uz Jūras svētkiem tiek iespiesti 4500 eksemplāri, kuri par brīvu izplatīti pašvaldības iedzīvotājiem un svētku viesiem. Sadarbojoties ar Latvijas Pasts, „Salacgrīvas novada ziņas” izplata pašvaldības iedzīvotājiem par brīvu – Ainažos, Liepupē, Tūjā un Salacgrīvā.
- Katru pirmdienu informatīvā izdevuma redaktore pieņem iedzīvotājus domē, lai noskaidrotu neskaidros jautājumus un lai izteiktu savu viedokli. Kopš 2011.gada februāra Informācijas nodaļā strādā informācijas aprites speciālists.
- Jau no 2002.gada jūnija darbojas pašvaldības mājas lapa [www.salacgriva.lv](http://www.salacgriva.lv). No 2015.gada janvāra interesentiem pieejama pašvaldības mājas lapas jaunā versija. Mājas lapā izlasāma informācija par pašvaldību, tūrismu, uzņēmējdarbību, iespējama e pakalpojumu izmantošana. Internetā var izlasīt informatīvo izdevumu „Salacgrīvas novada ziņas” un uzdot jautājumu domei, uz kuru atbildi sagatavo struktūrvienību vadītāji. Mājas lapas pašvaldības sadaļā gūstama informācija par pārvaldi, pašvaldībā pieņemtajiem saistošajiem noteikumiem un pieņemtajiem lēmumiem, par izglītību, kultūru, sportu, par sociālo palīdzību, pašvaldības uzņēmumiem, sadraudzības pilsētām un ziedotājiem. Interesentiem sadaļā video ir iespēja noskatīties Vidzemes televīzijas sagatavotos sižetus.
- 2013.gada 22.februārī dome ir izveidojusi lietotāja kontu (Salacgrīvas novads) *Youtube* vietnē. Twiter kontu [@SalacgrivasDome](https://twitter.com/SalacgrivasDome), kurš veidots 2011.gada 18.februārī, Facebook kontu [@salacgrivasnovads](https://www.facebook.com/salacgrivasnovads) konts izveidots 2014.gadā un Instagram kontu [@salacgrivasnovads](https://www.instagram.com/salacgrivasnovads).
- Katru gadu notiek tikšanās ar iedzīvotājiem pašvaldības lielākajās apdzīvotajās vietās. Šajās tikšanās reizēs domes priekšsēdētājs, domes speciālisti informē iedzīvotājus par padarītajiem darbiem un par nākotnes iecerēm, atbild uz jautājumiem. Tikšanās ar iedzīvotājiem notiek Ainažos, Mērniekos, Svētcimā, Lauvās, Korģenē, Kuivižos, Salacgrīvā, Tūjā un Liepupē.

#### Alojas administratīvajā teritorijā:

- 2020. gadā Alojas novada dome iedzīvotājiem sniedza informāciju par pašvaldības darbu un novadā notiekošo, publicējot to pašvaldības informācijas kanālos – izdevumā „Alojas Novada Vēstis”, mājas lapā: [www.aloja.lv](http://www.aloja.lv), mikroblogošanas vietnē *Twitter.com*, video pakalpojumu platformā *YouTube.com*, un sociālo tīklu vietnē *Facebook.com*: <https://www.facebook.com/AlojasPasvaldiba/>.
- Novada informatīvais izdevums „Alojas Novada Vēstis” iznāca vienu reizi mēnesī 2 500 eksemplāros no janvāra līdz jūlijam, bet no septembra līdz decembrim 1 000 eksemplāros. Informatīvais izdevums bija pieejams pašvaldības iestādēs un pārvaldēs, kā arī novada tirdzniecības un ēdināšanas vietās. Izdevums lasītājiem pieejams arī elektroniski [www.aloja.lv](http://www.aloja.lv), sadaļā *Pašvaldība - Alojas Novada Vēstis*.
- Alojas novada domes sabiedrisko attiecību speciāliste regulāri sadarbojas ar vietējo starp novadu laikrakstu „Auseklis”, “Liesma”, ziņu aģentūru „LETA”, Latvijas

Pašvaldību savienības informatīvo izdevumu „Logs”, Vidzemes Televīziju, Re: TV, citiem medijiem un iestādēm/ institūcijām, atbildot uz jautājumiem un sniedzot informāciju par novadā aktuālo.

- Aizvadītajā gadā Alojas novada dome tradicionāli katrā novada pārvaldē tika rīkotas tikšanās ar iedzīvotājiem. Tajās piedalījās domes priekšsēdētājs, izpilddirektors, struktūrvienību un iestāžu vadītāji, deputāti, pārvalžu vadītāji un nozaru speciālisti. Pašvaldības tīmekļvietnē, informatīvajā izdevumā un pārvaldēs bija pieejama informācija par novada domes deputātu pieņemšanas laikiem, kontaktiem un izmaiņām tajos. Iedzīvotājiem nepieciešamības gadījumā tika nodrošināta iespēja tikties ar pašvaldības darbiniekiem, tostarp, domes vadību un piedalīties domes sēdēs.

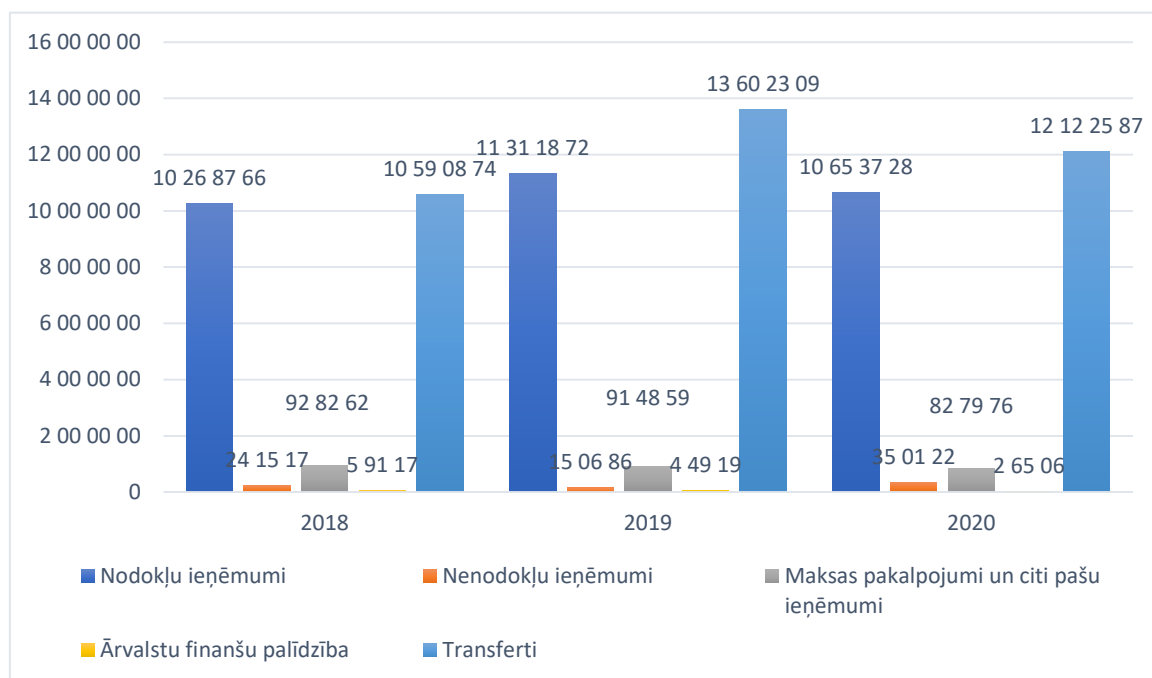
## 10. PAŠVALDĪBAS RĪCĪBĀ ESOŠO FINANŠU RESURSU VEIDOŠANĀS UN IZLIETOJUMS

### 10.1. Pamatbudžeta ieņēmumi, izdevumi to struktūra

Pašvaldībai ir tiesības pastāvīgi veidot un apstiprināt savu budžetu. Budžeta mērķis ir noteikt un pamatot, kāds līdzekļu apjoms nepieciešams pašvaldības funkciju un uzdevumu veikšanai, kā arī novada attīstības nodrošināšanai periodā, kuram šie līdzekļi ir paredzēti. Kārtību, kādā budžets jāveido, jāapstiprina un jāpilda, nosaka likums "Par budžetu un finanšu vadību" un likums "Par pašvaldību budžetiem". Pašvaldības budžetu sagatavo un apstiprina vienam saimnieciskajam gadam, kas sākas 1. janvārī un beidzas 31. decembrī. Pašvaldību budžets sastāv no pamatbudžeta un ziedojumu un dāvinājumu tāmēm (līdz 2019.gadam to veidoja arī speciālais budžets, no 2020.gada dabas resursu nodokļa ieņēmumu un ceļu speciālā mērķdotācija ir iekļauta pamatbudžeta ieņēmumu kopsummā).

Pamatbudžetu veido:

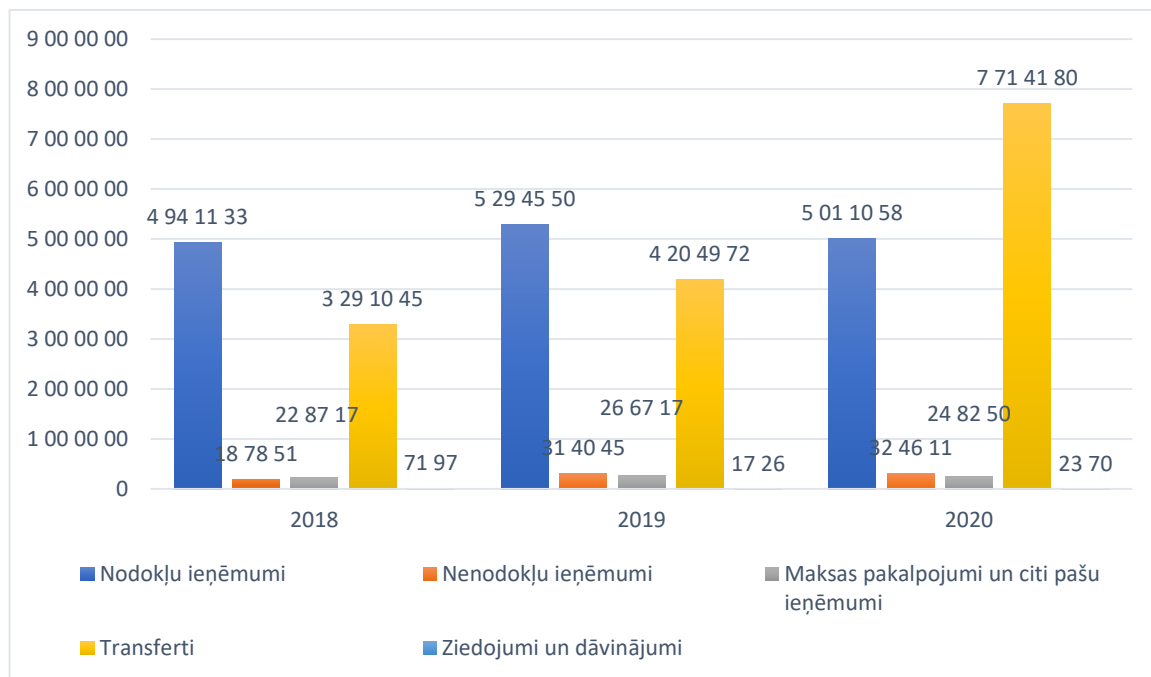
- nodokļu ieņēmumi, t.sk. iedzīvotāju ieņēmumu nodoklis, nekustamā īpašuma nodoklis, azartspēļu nodoklis un dabas resursu nodoklis;
- nenodokļu ieņēmumi, t.sk. pašvaldības nodevas un maksājumi, ieņēmumi par īpašuma iznomāšanu, maksas pakalpojumi, sodi un sankcijas, u.c.;
- maksas pakalpojumi un citi pašu ieņēmumi, t.sk. kultūras, muzeju pasākumi un izglītojamo ēdināšana;
- ārvalstu finanšu palīdzība;
- transferti, t.sk. pašvaldību un valsts budžeta saņemtie transferti.



Attēls 30. Limbažu administratīvās teritorijas ieņēmumi 2018 – 2020 ar prognozi 2021. gadā.<sup>48</sup>

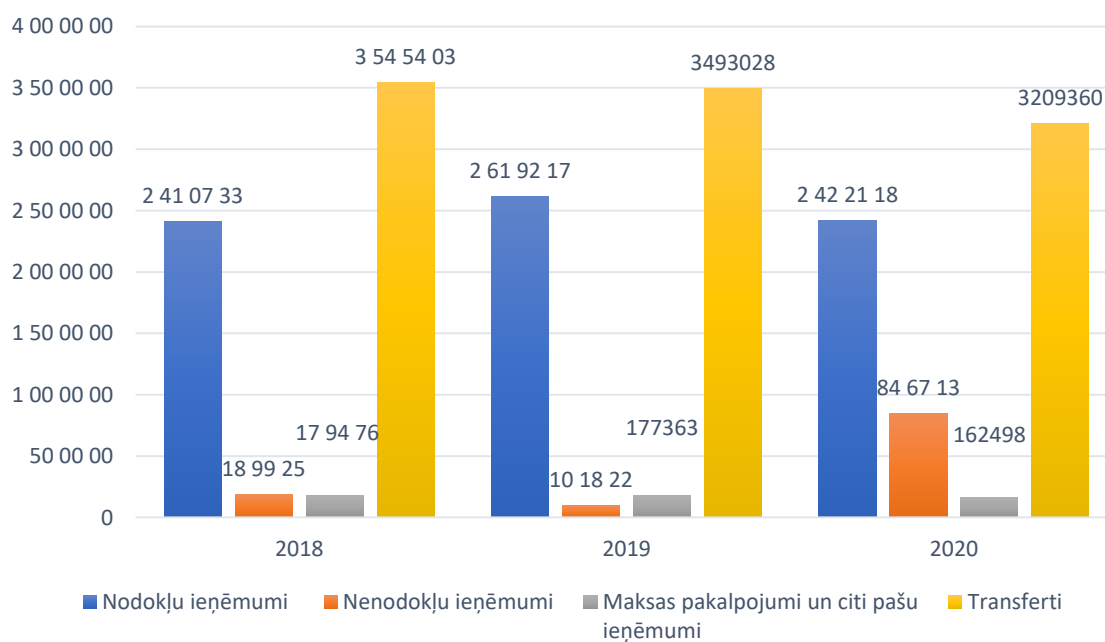
Pašvaldības budžeta ieņēmumus galvenokārt veido ieņēmumi no valsts un pašvaldību transfertiem (50% no kopējiem ieņēmumiem), kā arī ieņēmumi no nodokļiem – 44%.

<sup>48</sup> Limbažu novada publiskie pārskati



Attēls 31. Salacgrīvas administratīvās teritorijas 2018 – 2020 ar prognozi 2021. gadā.<sup>49</sup>

Pašvaldības budžeta ieņēmumus galvenokārt veido ieņēmumi no nodokļiem valsts un pašvaldību transferti (58% no kopējiem ieņēmumiem), kā arī ieņēmumi no nodokļiem –



38%.

Attēls 32. Aļoju administratīvās teritorijas ieņēmumi 2018 – 2020 ar prognozi 2021. gadā.<sup>50</sup>

<sup>49</sup> Salacgrīvas novada publiskie pārskati

<sup>50</sup> Aļoju novada publiskie pārskati

Pašvaldības budžeta ieņēmumus galvenokārt veido ieņēmumi no nodokļiem valsts un pašvaldību transfertiem (48% no kopējiem ieņēmumiem), kā arī ieņēmumi no nodokļiem – 36%.

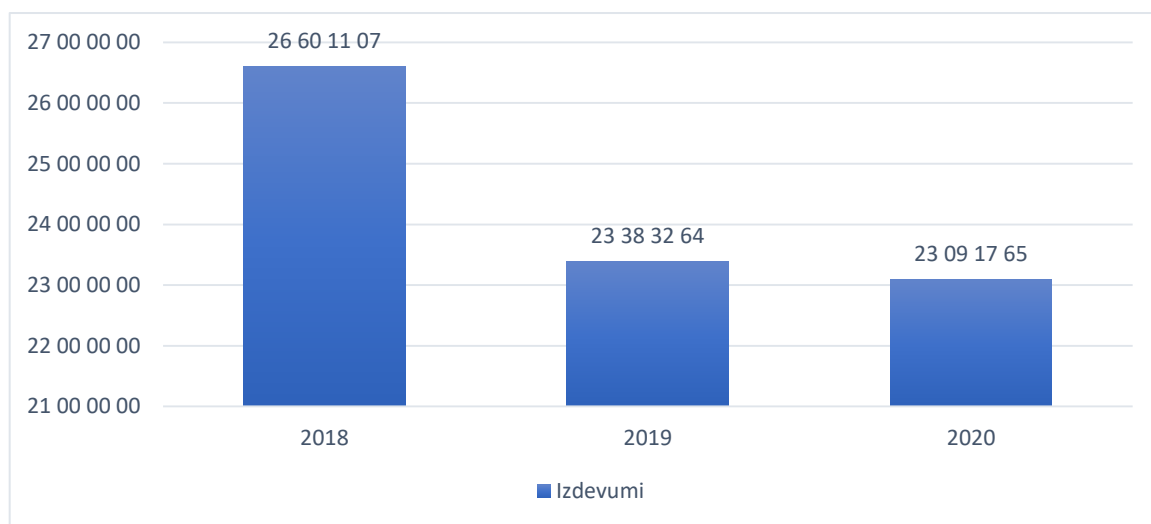
Tendence liecina, ka apvienotā Limbažu novada bijušo pašvaldību lielākos budžeta ienākumus sastāda valsts, pašvaldības u.c. transferti, lielāko īpatsvaru sastādot tieši valsts transferti. Līdzīgus ienākumus veido arī ienākumi par nodokļiem.

Tabula 55. Limbažu novada budžeta ieņēmumi 2020. g. un 2021. g. prognoze (EUR).

	Limbažu administratīvā teritorija	Salacgrīvas administratīvā teritorija	Alojas administratīvā teritorija
2020. gads	23980919	13300469	6640689
2021. gada prognoze	19781876	8993649	4487095

Prognozes par 2021. gadu liecina, ka ieņēmumi krietni samazināsies. Lai gan nodokļu ieņēmumos netiek prognozēts ievērojamākais kritums, tad tieši maksas pakalpojumi un citi pašu ieņēmumi saruks vismazāk, kas lielā mērā saistīts ar COVID, 19 ierobežojumiem, kuru rezultātā pašvaldības kultūras iestādēs un centros, muzejos nenotika vairāki plānotie pasākumi, kā arī izglītības iestādēm, mācību procesam notiekot attālināti, nav gūti plānotie ieņēmumi par izglītojamo ēdināšanu. Tāpat samazinājums prognozēts pašvaldību saņemtajos transfertos, jo samazinājušies no valsts budžeta saņemtie transferti ES fondu un pārējās ārvalstu finanšu palīdzības līdzfinansēto projektu realizācijai.

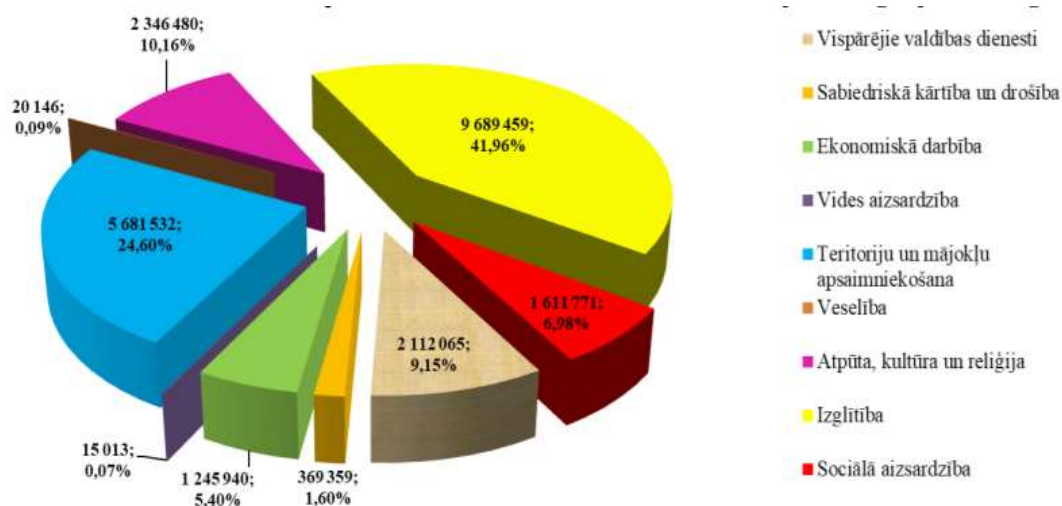
Limbažu novada pašvaldības budžeta izdevumus – 41,96%, atbilstoši funkcionālajām kategorijām, veido izdevumi izglītībai, savukārt otra lielākā izdevumu pozīcija 24,60% – pašvaldības teritoriju un mājokļu apsaimniekošanai, 10,16% - atpūtas, kultūras un reliģijas funkcijai, un 9,15% – vispārējiem valdības dienestiem (izdevumi izpildvarai, likumdošanas varai, pašvaldības parāda darījumiem un vispārēja rakstura transfertiem no Limbažu novada pašvaldības budžeta uz citu pašvaldību budžetiem par savstarpējiem norēķiniem par izglītības iestāžu un sociālās aprūpes iestāžu sniegtajiem pakalpojumiem).



Attēls 33. Izdevumi Limbažu novadā (kopā), 2018 – 2020.<sup>51</sup>

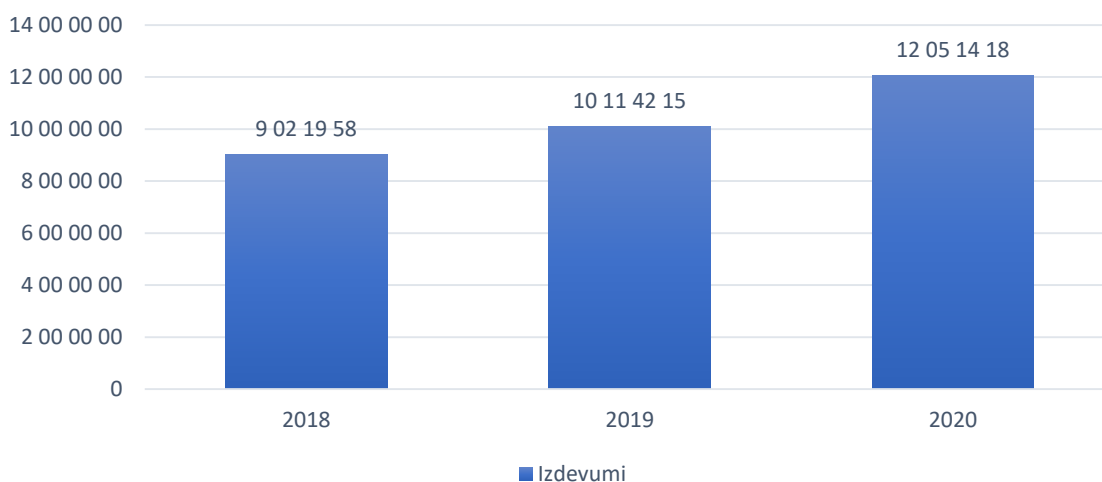
Limbažu administratīvajā teritorijā izdevumu tendence ir ar negatīvu līkni, trīs gadu periodā samazinot izdevumus par 3509342 EUR.

<sup>51</sup> Limbažu novada publiskie pārskati



Attēls 34. Limbažu administratīvās teritorijas izdevumu struktūra 2020.

Salacgrīvas administratīvajā teritorijā budžeta izdevumu kopsumma 2020. gadā bija 12.05 milj. *euro*. Finansējuma izlietojumā, izdevumos pēc funkcionālajām kategorijām, lielākais īpatsvars 31% apmērā izlietots ekonomiskai darbībai 3.80 milj. *euro* un izglītībai 3.02 milj. *euro*. jeb 25% izdevumi kultūrai un sportam 1.92 milj. *euro* jeb 16% un pašvaldības teritoriju un mājokļu apsaimniekošanai 1.28 milj. *euro* jeb 11%. Izdevumi vispārējiem valdības dienestiem, kuri ietver pašvaldību savstarpējos norēķinus par izglītības iestāžu pakalpojumiem, tai skaitā Limbažu un Salacgrīvas novada Sporta skolas uzturēšanas izdevumus, kā arī pašvaldību savstarpējos norēķinus par sociāliem pakalpojumiem un kredītu apkalpošanas izdevumus, sastāda 1.10 milj. *euro* jeb 9% no kopējiem izdevumiem izdevumu struktūrā. Sociālai aizsardzībai 0.79 milj. *euro* jeb 7%.

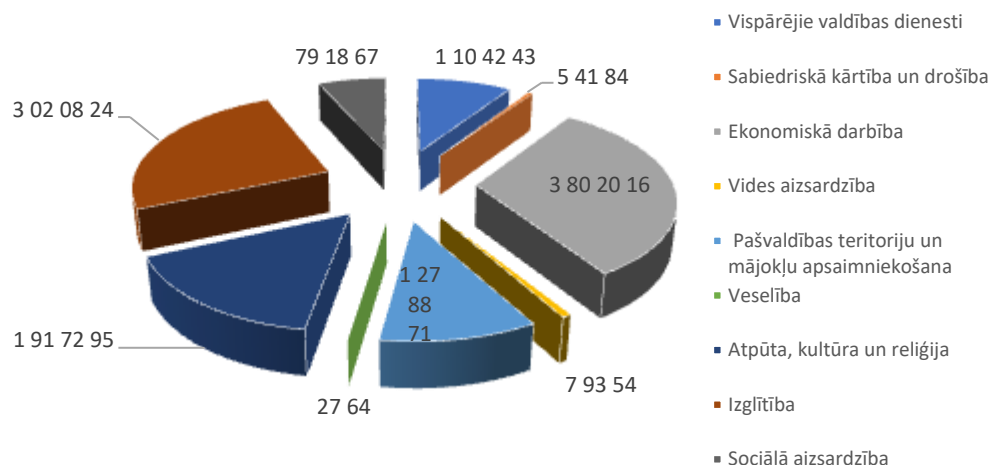


Attēls 35. Izdevumi Salacgrīvas administratīvajā teritorijā (kopā), 2018 – 2020.<sup>52</sup>

Limbažu administratīvajā teritorijā izdevumu tendence ir ar pozitīvu līkni, trīs gadu periodā palielinot izdevumus par 3029460 EUR.

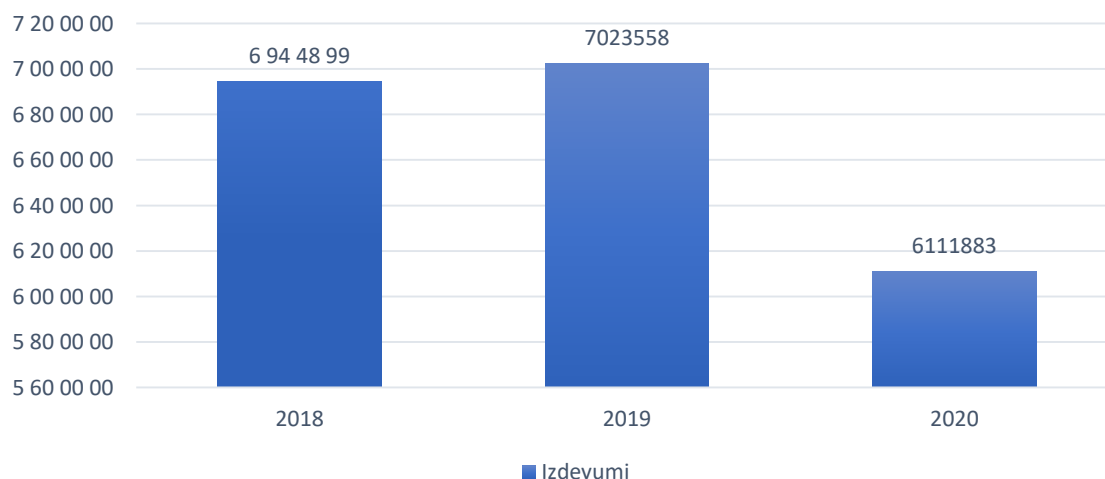
<sup>52</sup> Salacgrīvas novada publiskie pārskati





Attēls 36. Salacgrīvas administratīvās teritorijas izdevumu struktūra 2020.

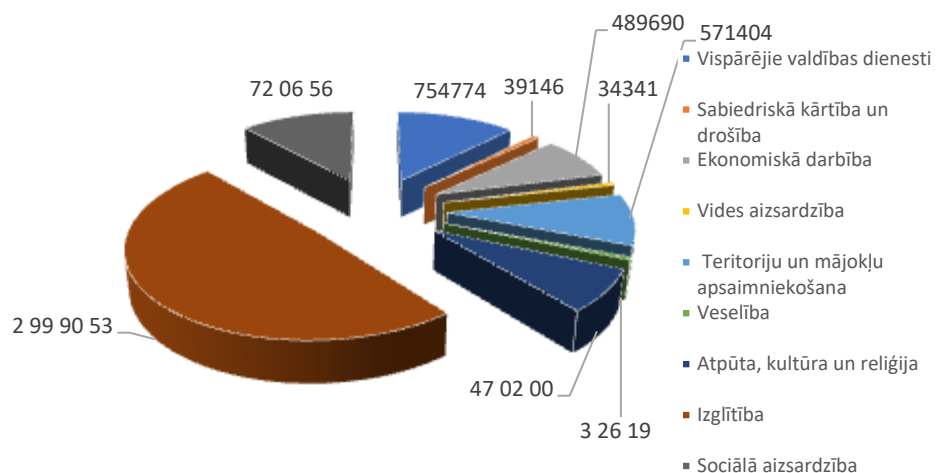
2020. gadā kopējie Alojas administratīvās teritorijas pašvaldības izdevumi bijuši 6 111 883 EUR, par 911 675 EUR mazāk nekā 2019. gadā. Visvairāk līdzekļu 2020. gadā izlietots izglītībai – 49%. Vispārējiem valdības dienestiem, kas ietver norēķinus ar citām pašvaldībām par izglītības pakalpojumiem un maksājumi par aizņēmumu apkalpošanu, izlietots 12% no kopējiem izdevumiem. Sociālai aizsardzībai izlietotā finansējuma īpatsvars ir 12%. Teritoriju un mājokļu apsaimniekošanai izlietots 9% no visiem izdevumiem, atpūtai un kultūrai, kā arī ekonomiskai darbībai – pa 8% katrā nozarē, bet pārējās funkcijās – mazāk par 1% katrā.



Attēls 37. Izdevumi Alojas administratīvajā teritorijā (kopā), 2018 – 2020).<sup>53</sup>

Alojas administratīvajā teritorijā izdevumu tendence ir ar negatīvu līkni, trīs gadu periodā samazinot izdevumus par 833016 EUR.

<sup>53</sup> Alojas novada publiskie pārskati



Attēls 38. Alojas administratīvās teritorijas izdevumu struktūra 2020.

Tabula 56. Limbažu novada budžeta izdevumi 2020. g. un 2021. g. Prognoze (EUR).

	Limbažu administratīvā teritorija	Salacgrīvas administratīvā teritorija	Alojas administratīvā teritorija
2020. gads	23091765	12051418	6111883
2021. gada prognoze	22496563	15614481	5408055

Prognozes par 2021. gadu liecina, ka izdevumi nedaudz samazināsies, izņemot Salacgrīvas novada teritoriju. Šis pieaugums ir saistīts ar ekonomiskās darbības izdevumiem, ņemot vērā paredzētos projektus 2021. gadā.

## **PIELIKUMI**

## Limbažu novada ezeri

Nosaukums	Platība, ha	ŪSIK kods
<i>Limbažu administratīvā teritorija</i>		
Katvaru ezers	64,7	52634
Katvaru dzirnavezers	1	52635
Paupu zivju dīķis	-	-
Linezers	-	-
Umurgas mācītājmuižas dīķis	-	52639
Ķeperu dīķis	-	-
Zvejnieku ezers	12,9	52641
Maizezers	5	52640
Līņezers (Mazā Dzelve)	1,3	52660
Lielā Dzelve (Lielais purva ezers)	-	-
Vainižu dīķi	-	-
Dreimaņu dīķis	-	-
Limbažu Liecezers	256	53003
Dūņezers	156	53006
Mazezers	5,3	53045
Melnezers	15	53011
Brenkūžu ezers	13,3	53010
Āsteres ezers	82	53014
Robežnieku dzirnavezers	3,4	-
Mazezers	1,4	-
Greiļu zivju dīķis	18,5	53022
Turmatu zivju dīķis	15	53029
Ārciema dzirnavu ezers	6,8	53018
Ārciema ūdenskrātuve	-	-
Pāles zivju dīķis	-	-
Vētras ūdenskrātuve	28,6	-
Straumēnu zivju dīķis	-	-
Jaunozoliņu zivju dīķis	-	-
Jāņdzirnavu zivju dīķis	-	-
Viļķenes muižas dzirnavezers	4,9	53031
Lādes ezers	249	53037
Breņķītis (Brunķītis)	14,8	53040
Skujas ezers	16,6	53041
Auziņu ezers	56	53042
Ciemelis	12,7	53043
Dziļezers	32	53046
Riebezers	82	53047
Mālkalna dīķis	-	53074
Paldažu dīķis	-	53075
Bīriņu ezers	18	53066
Bīriņu dzirnavezers	1,3	-
Višezers	10,1	53059
Melderu dzirnavezers	3	-
Vidrižu parka dīķis	1,9	-
Igates lejas dzirnavezers	1,4	-
Igates augšējais dzirnavezers	1	-
Aģes dzirnavezers	1	53057

Melnezers	6,3	53002
Augstrozes Lielezers	400	54016
Bisnieku ezers	4,7	54017
<b>Salacgrīvas administratīvā teritorija</b>		
Duntes ezers	0,8	-
Liepupes ezers	8,9	-
Dzirnavu ezers	-	-
Kliķu ezers	7,1	54088
Primmas ezers	16,6	54087
<b>Alojas administratīvā teritorija</b>		
Ungurpils dzirnavezers	22,4	54081
Urgas dzirnavezers	16,0	54079
Purezers	10,0	54075
Paužu ezers	15,5	54076
Sokas ezers	94,0	56001
Lielais Ozolezers	19,0	54023
Mazais Ozolezers	17,0	54022
Lejasdzirnavu dzirnavezers	4,2	-
Muļķezers	1,8	-
Dzirnuzemnieku dzirnavezers	0,5	-
Dūņgravas dzirnavezers	1,4	-
Svētezers	1,0	-
Staiķes dīķis	0,3	-
Krogzemju dzirnavezers	-	-
Dzērvju dzirnavezers	-	-
Īģes dzirnavezers	3,0	-
Kalndzirnavu dzirnavezers	1,3	-

## Purvi Limbažu novada teritorijā

Purva nosaukums	Platība (ha)	Aizsargjosla (m)
<b><i>Limbažu administratīvā teritorija</i></b>		
Lielais purvs	1507,785	100
Rustūžu purvs	442,036	100
Purgaiļu purvs	340,386	100
Pemmas purvs	252,558	100
Saules purvs	153,408	100
Lielais purvs	123,311	100
Vankuļu purvs	113,211	100
Tīrais purvs	84,348	20
Sotagu purvs	73,180	20
Rāķa purvs	654	100
Melnezera purvs	152	100
Ansperu purvs	131	100
Pāneļa purvs	54	20
Auņu purvs	37	20
Draužu purvs	33	20
Niedrāju Pilkas purvs	767	100
Ērgļu purvs	578	100
Dāvida purvs	-	100
Purgaiļu purvs	-	100
Zobu purvs	-	20
Loku purvs	45	20
Madiešēnu (Lāču) purvs	704/157	100
Čužu purvs	463,6	100
Saules purvs	384/74	100
Purgaiļu purvs	332	100
Ruņu (Lūgu) purvs	176/118	100
Bisnieku (Godkalna) purvs	266	100
Lielkalnu (Augstrozes) purvs	251	100
Vecmuižas (Krogzemu) purvs	187,3	100
Zaltenes purvs	149	100
Klagata purvs	144	100
Urbu purvs	100,7	100
Maizezera purvs	52	20
Krūciema purvs	34	20
Kangaru purvs	160	100
Nozaru – Igates purvs	372	100
Stūrmaņu purvs	145	100
Pēterupes purvs	365	100
Aijažu purvs	346	50
Laugas purvs	1876	50
Pačeikas purvs	111	50
Rūstužu purvs	404	100
Brikmaņu (Lūru) purvs	116	100
Blomes purvs	172	100
Toļļu purvs	161	100
Graudiņu purvs	57	20
<b><i>Salacgrīvas administratīvā teritorija</i></b>		
Seķu purvs	666	100
Ķeru purvs	-	-
Kalna purvs	352,8	100
Niedrāju – Pilkas purvs	767	100
Lielpurvs	1047	100
<b><i>Alojas administratīvā teritorija</i></b>		
Sokas (Kodaju) purvs (arī Igaunijas Republikā)	>2000	100

Lielpurvs (Zābaku purvs) (arī Limbažu novadā)	1507	100
Vilzēnu purvs	744	100
Pirtsmeža purvs	530	100
Dzērves purvs	460	100
Planču (Jānišu) purvs	450	100
Purezera purvs	438	100
Tēvgāršas purvs	437	100
Dzirņu purvs	405	100
Vilku purvs	294	100
Ogu purvs	250	100
Jāņkalnpurs (Painītes purvs)	169	100
Zaķu purvs	140	100
Kalna purvs (arī bijušajā Salacgrīvas novadā)	352,8	100
Rāķa purvs (pamatā bijušajā Kocēnu novadā)	1228	100
Ozolu purvs (pamatā bijušajā Kocēnu novadā)	-	100
Garandžu purvs	41	20

## Valsts aizsargājami kultūras pieminekļi Limbažu novadā.

Vērtības grupa	Pieminekļa veids	Pieminekļa nosaukums	Atrašanās vieta
Vietējās nozīmes	Arhitektūra	Dzīvojamā ēka (Birģermeistara Rota nams)	Limbažu pilsēta
Vietējās nozīmes	Arhitektūra	Vešūzis	Limbažu pagasts
Vietējās nozīmes	Arhitektūra	Spirta brūzis	Limbažu pagasts
Vietējās nozīmes	Arhitektūra	Klēts	Limbažu pagasts
Vietējās nozīmes	Arhitektūra	Saimniecības ēka	Limbažu pagasts
Vietējās nozīmes	Arhitektūra	Dzīvojamā ēka	Limbažu pagasts
Vietējās nozīmes	Arhitektūra	Nabes muižas kungu māja	Limbažu pagasts
Valsts nozīmes	Arhitektūra	Nabes muižas apbūve	Limbažu pagasts
Valsts nozīmes	Arhitektūra	Ozolmuižas pils	Brīvzemnieku pagasts
Vietējās nozīmes	Arhitektūra	Parks	Brīvzemnieku pagasts
Valsts nozīmes	Arhitektūra	Vidrižu muižas kapliņa ar vārtiem	Vidrižu pagasts
Valsts nozīmes	Arhitektūra	Parks	Vidrižu pagasts
Valsts nozīmes	Arhitektūra	Muižnieka dzīvojamā ēka	Vidrižu pagasts
Valsts nozīmes	Arhitektūra	Bīriņu muižas apbūve	Vidrižu pagasts
Valsts nozīmes	Arhitektūra	Umurgas luterāņu baznīca ar žogu	Umurgas pagasts
Valsts nozīmes	Arhitektūra	Skultes luterāņu baznīca	Skultes pagasts
Valsts nozīmes	Arhitektūra	Nabes pils tornis "kapela"	Limbažu pagasts
Valsts nozīmes	Arhitektūra	Limbažu luterāņu baznīca ar mūra žogu	Limbažu pilsēta
Valsts nozīmes	Arhitektūra	Zviedru garnizona baznīca	Limbažu pilsēta
Vietējās nozīmes	Arhitektūra	Vecais pilsētas rātsnams	Limbažu pilsēta
Valsts nozīmes	Arhitektūra	Liepupes luterāņu baznīca ar kapelu	Liepupes pagasts
Valsts nozīmes	Arhitektūra	Parks	Liepupes pagasts
Vietējās nozīmes	Arhitektūra	Vāgūzis	Liepupes pagasts
Vietējās nozīmes	Arhitektūra	Lielā kalpu māja	Liepupes pagasts
Valsts nozīmes	Arhitektūra	Dzīvojamā ēka	Liepupes pagasts
Valsts nozīmes	Arhitektūra	Liepupes muižas apbūve	Liepupes pagasts
Valsts nozīmes	Arhitektūra	Dzīvojamā rija	Liepupes pagasts
Vietējās nozīmes	Arheoloģija	Zviedru ceļš	Salacgrīvas pagasts
Vietējās nozīmes	Arheoloģija	Kalnazaķu senkapi	Pāles pagasts
Vietējās nozīmes	Arheoloģija	Jaunkadagu viduslaiku kapsēta (Mironkalniņš, Bikšu stilbs)	Pāles pagasts
Vietējās nozīmes	Arheoloģija	Mērnīku viduslaiku kapsēta	Ainažu pagasts
Valsts nozīmes	Māksla	Ērģeles	Viļķenes pagasts
Vietējās nozīmes	Māksla	Durvju komplekts	Limbažu pilsēta
Valsts nozīmes	Māksla	Ciļņi "Ģerboņi" (2)	Vidrižu pagasts
Valsts nozīmes	Māksla	Fasādes dekoratīvā apdare - cilnis "Ģerbonis"	Vidrižu pagasts
Valsts nozīmes	Māksla	Kapa piemineklis Mellīniem	Vidrižu pagasts
Valsts nozīmes	Māksla	Interjera dekoratīvā apdare (3 telpās)	Vidrižu pagasts
Valsts nozīmes	Māksla	Kancele	Umurgas pagasts
Valsts nozīmes	Māksla	Altāris	Umurgas pagasts
Valsts nozīmes	Māksla	Portāls	Skultes pagasts
Valsts nozīmes	Māksla	Kancele ar gleznojumiem (8)	Skultes pagasts
Valsts nozīmes	Māksla	Durvju komplekts	Skultes pagasts
Valsts nozīmes	Māksla	Altāris	Skultes pagasts
Valsts nozīmes	Māksla	Kancele	Salacgrīvas pilsēta
Valsts nozīmes	Māksla	Interjera dekoratīvā apdare (4 ciļņi)	Salacgrīvas pilsēta
Valsts nozīmes	Māksla	Altāris	Salacgrīvas pilsēta



Valsts nozīmes	Māksla	Durvju komplekts	Pāles pagasts
Valsts nozīmes	Māksla	Sienas skapis ar durvju komplektiem (2)	Limbažu pilsēta
Valsts nozīmes	Māksla	Griestu dekoratīvā apdare	Limbažu pilsēta
Valsts nozīmes	Māksla	Durvju komplekti (6)	Limbažu pilsēta
Valsts nozīmes	Māksla	Ērģeles	Limbažu pilsēta
Valsts nozīmes	Māksla	Baznīcēnu solu komplekti (5)	Limbažu pilsēta
Valsts nozīmes	Māksla	Altārtelpas margas	Limbažu pilsēta
Valsts nozīmes	Māksla	Altāris	Limbažu pilsēta
Valsts nozīmes	Māksla	Cara vārti	Limbažu pilsēta
Valsts nozīmes	Māksla	Portāls un durvju komplekts	Limbažu pilsēta
Valsts nozīmes	Māksla	Sienas gleznojumi (2 telpās)	Limbažu pilsēta
Valsts nozīmes	Māksla	Portāls un durvju komplekts	Limbažu pilsēta
Valsts nozīmes	Māksla	Interjera dekoratīvā apdare (8 telpās)	Liepupes pagasts
Valsts nozīmes	Māksla	Fasādes dekoratīvā apdare	Liepupes pagasts
Valsts nozīmes	Māksla	Durvju komplekts	Liepupes pagasts
Valsts nozīmes	Māksla	Krāsns	Katvaru pagasts
Valsts nozīmes	Māksla	Interjera dekoratīvā apdare (3 telpās)	Katvaru pagasts
Valsts nozīmes	Māksla	Ērģeles	Alojas pilsēta
Valsts nozīmes	Māksla	Kancele	Alojas pilsēta
Valsts nozīmes	Māksla	Altāris	Alojas pilsēta
Valsts nozīmes	Māksla	Durvju komplekts	Braslavas pagasts
Valsts nozīmes	Māksla	Durvju komplekti (8)	Braslavas pagasts
Valsts nozīmes	Māksla	Interjera dekoratīvā apdare	Brīvzemnieku pagasts
Valsts nozīmes	Māksla	Interjera dekoratīvā apdare zāle	Brīvzemnieku pagasts
Valsts nozīmes	Māksla	Krāsns (2)	Brīvzemnieku pagasts
Valsts nozīmes	Māksla	Krāsns (2)	Brīvzemnieku pagasts
Valsts nozīmes	Māksla	Krāsns	Brīvzemnieku pagasts
Vietējās nozīmes	Arheoloģija	Viļķenes Baznīcas kalns - viduslaiku kapsēta	Viļķenes pagasts
Valsts nozīmes	Arheoloģija	Ungurkalns (Ozoliņu kalns) - pilskalns	Viļķenes pagasts
Valsts nozīmes	Arheoloģija	Ivašu senkapi (Akmens kraulis)	Viļķenes pagasts
Valsts nozīmes	Arheoloģija	Kaniņu kalns - pilskalns	Vidrižu pagasts
Vietējās nozīmes	Arheoloģija	Upesleju senkapi	Vidrižu pagasts
Vietējās nozīmes	Arheoloģija	Rijnieku Zviedru kapi	Vidrižu pagasts
Vietējās nozīmes	Arheoloģija	Laļļu senkapi (Miroņu kalniņš)	Vidrižu pagasts
Vietējās nozīmes	Arheoloģija	Kaķu dobumakmens - kulta vieta	Vidrižu pagasts
Vietējās nozīmes	Arheoloģija	Elku kalniņš (Jāņa kalniņš, Upuru kalniņš)	Vidrižu pagasts
Valsts nozīmes	Arheoloģija	Unkšu senkapi	Vidrižu pagasts
Valsts nozīmes	Arheoloģija	Vainižu viduslaiku pils	Umurgas pagasts
Valsts nozīmes	Arheoloģija	Zviedrukalnu senkapi	Umurgas pagasts
Valsts nozīmes	Arheoloģija	Augstrozes viduslaiku pils	Umurgas pagasts
Vietējās nozīmes	Arheoloģija	Valnis - sens ceļa uzbērums	Umurgas pagasts
Valsts nozīmes	Arheoloģija	Ozoliņu senkapi	Umurgas pagasts
Valsts nozīmes	Arheoloģija	Tūtaļu senkapi	Umurgas pagasts
Valsts nozīmes	Arheoloģija	Piltiņkalns - pilskalns	Umurgas pagasts
Valsts nozīmes	Arheoloģija	Liepleju Elku ozoli (Upuru ozoli) - kulta vieta	Umurgas pagasts
Valsts nozīmes	Arheoloģija	Ezerleju senkapi (Tēvu kalns)	Umurgas pagasts
Vietējās nozīmes	Arheoloģija	Zviedru cepure - viduslaiku nocietinājums	Umurgas pagasts
Valsts nozīmes	Arheoloģija	Vainižu pilskalns	Umurgas pagasts
Valsts nozīmes	Arheoloģija	Stārastu pilskalns	Skultes pagasts

Valsts nozīmes	Arheoloģija	Salacgrīvas viduslaiku pils	Salacgrīvas pilsēta
Vietējās nozīmes	Arheoloģija	Cepla vieta	Salacgrīvas pagasts
Valsts nozīmes	Arheoloģija	Lībiešu Upuralas - kulta vieta	Salacgrīvas pagasts
Vietējās nozīmes	Arheoloģija	Kuiķuļu svētozolu birzs vieta - kulta vieta	Salacgrīvas pagasts
Valsts nozīmes	Arheoloģija	Krogkalnu senkapi (Baznīckalns)	Salacgrīvas pagasts
Vietējās nozīmes	Arheoloģija	Kilzumu senkapi (Zviedru kapi)	Salacgrīvas pagasts
Vietējās nozīmes	Arheoloģija	Priecumu senkapi	Salacgrīvas pagasts
Valsts nozīmes	Arheoloģija	Stūru senkapi (Liepkalniņš)	Limbažu pagasts
Valsts nozīmes	Arheoloģija	Iksķiņu Svētā liepa - kulta vieta	Limbažu pagasts
Vietējās nozīmes	Arheoloģija	Griguļu senkapi	Limbažu pagasts
Valsts nozīmes	Arheoloģija	Buļļumuižas senkapi	Limbažu pagasts
Valsts nozīmes	Arheoloģija	Auru senkapi (Liepkalns)	Limbažu pagasts
Valsts nozīmes	Arheoloģija	Nabes viduslaiku pils	Limbažu pagasts
Valsts nozīmes	Arheoloģija	Limbažu viduslaiku pils	Limbažu pilsēta
Valsts nozīmes	Arheoloģija	Ķezberkalns - pilskalns	Limbažu pilsēta
Valsts nozīmes	Arheoloģija	Limbažu senpilsēta	Limbažu pilsēta
Valsts nozīmes	Arheoloģija	Tiniņkalna senkapi	Liepupes pagasts
Valsts nozīmes	Arheoloģija	Rūju svētliepa - kulta vieta	Liepupes pagasts
Valsts nozīmes	Arheoloģija	Liepupes pilskalns	Liepupes pagasts
Valsts nozīmes	Arheoloģija	Aišēnu senkapi	Katvaru pagasts
Vietējās nozīmes	Arheoloģija	Jenavu senkapi	Katvaru pagasts
Vietējās nozīmes	Arheoloģija	Brūveļu senkapi (Miroņu kalniņš), baznīcas vieta	Katvaru pagasts
Valsts nozīmes	Arheoloģija	Salu senkapi	Umurgas pagasts
Valsts nozīmes	Arheoloģija	Ezerkalnu kapi (Velna klēpis)	Alojas pilsēta
Valsts nozīmes	Arheoloģija	Jaungarandžu Baznīcas kalns – kulta vieta	Alojas pagasts
Valsts nozīmes	Arheoloģija	Karogu Baznīckalniņš un Upurakmens-kulta vieta	Staiķeles pagasts
Valsts nozīmes	Arheoloģija	Lauru pilskalns	Alojas pagasts
Valsts nozīmes	Arheoloģija	Ungurpils viduslaiku pils	Alojas pagasts
Valsts nozīmes	Arheoloģija	Ungurpils senkapi	Alojas pagasts
Vietējās nozīmes	Arheoloģija	Staiķeles viduslaiku kapi	Staiķeles pagasts
Vietējās nozīmes	Arheoloģija	Kenču pilskalns	Staiķeles pagasts
Vietējās nozīmes	Arheoloģija	Senkapu uzkalniņš	Alojas pilsēta
Vietējās nozīmes	Arheoloģija	Lījciema viduslaiku kapsēta	Staiķeles pagasts
Valsts nozīmes	Vēsture	Komponista E.Melngaiļa dzimtās mājas	Vidrižu pagasts
Valsts nozīmes	Vēsture	Ainažu jūrskola	Ainaži
Valsts nozīmes	Vēsturiska notikuma vieta	Dzejnieka F.Bārdas dzīvesvieta	Katvaru pagasts
Vietējas nozīmes	Pilsētbūvniecība	Staiķeles papīrfabrika ar vēsturisko dzīvojamo apbūvi	Staiķeles pilsēta
Valsts nozīmes	Pilsētbūvniecība	Limbažu pilsētas vēsturiskais centrs	Limbažu pilsēta

## Potenciālās piesārņotās vietas Limbažu novadā

Vietas nosaukums	Teritorija
AS „Limbažu piens”, piena pārstrādes ražotne	Limbažu pilsēta
SIA "LTDž Ekspres" DUS "Jesperi"	Viļķenes pagasts
SIA "Harta" DUS "Oši"	Viļķenes pagasts
Katlu māja "Liepas"	Viļķenes pagasts
Bijusī DUS "Vecpilcumi"	Viļķenes pagasts
Bijusī DUS "Robežnieki"	Viļķenes pagasts
Bijusī DUS "Jaunmelbārži"	Viļķenes pagasts
Bijusī minerālmēsļu noliktava "Lejaspīlāgi"	Viļķenes pagasts
Bijusī pesticīdu, minerālmēsļu noliktava, DUS "Lejasormaņi"	Viļķenes pagasts
Bijusī minerālmēsļu noliktava "Kalnamačiņi"	Viļķenes pagasts
Bijusī pesticīdu, minerālmēsļu noliktava "Broči"	Viļķenes pagasts
Bijusī pesticīdu noliktava, DUS "Laši"	Viļķenes pagasts
Bijusī katlu māja, ķīmikāliju noliktava "Vecīši"	Viļķenes pagasts
Bijusī sadzīves atkritumu izgāztuve "Lapskalni"	Viļķenes pagasts
Bijusī degvielas uzpildes vieta Umurgas ciemā	Umurgas pagasts
Bijusī degvielas uzpildes bāze Umurgas centrā	Umurgas pagasts
Bijusī minerālmēsļu noliktava Umurgas pag.	Umurgas pagasts
Bijusī ķīmikāliju noliktava Umurgas pag.	Umurgas pagasts
Ķīmikāliju noliktava Skultes pag.	Skultes pagasts
Degvielas bāze	Skultes pagasts
Atkritumu izgāztuve Skultes pagastā	Skultes pagasts
Ferma "Vētras"	Pāles pagasts
Bijusī dzīvnieku kapsēta "Būdele"	Pāles pagasts
Bijusī minerālmēsļu, ķīmikāliju noliktava mehāniskajā sektorā	Pāles pagasts
Bijušās mehāniskās darbnīcas Ārciemā naftas produktu glabātuve	Pāles pagasts
Bijušās mehāniskās darbnīcas, naftas produktu glabātuve Pāles ciemā	Pāles pagasts
Bijusī minerālmēsļu noliktava "Rugāji"	Pāles pagasts
Bijusī minerālmēsļu noliktava "Ozolnieki"	Pāles pagasts
Bijusī minerālmēsļu noliktava "Kronīši"	Pāles pagasts
Bijusī ķīmikāliju glabātuve "Ķaukuļi"	Limbažu pagasts
SIA "Relaserviss" DUS "Vilnīši"	Limbažu pagasts
SIA "Gotika auto" DUS "Ozolaine"	Limbažu pagasts
Lidlauks "Langači" bijusī minerālmēsļu noliktava	Limbažu pagasts
Bijusī DUS, kalte "Jaunbuķi"	Limbažu pagasts
Bijusī DUS "Mežsaulītes"	Limbažu pagasts
Bijusī sadzīves atkritumu izgāztuve "Mežsaulītes"	Limbažu pagasts
Limbažu 18. arodividusskola, katlu māja un bioloģiskās notekūdeņu attīrīšanas iekārtas	Limbažu pilsēta
Limbažu pašvaldības SIA "Limbažu siltums", sadedzināšanas iekārta Cēsu ielā	Limbažu pilsēta
Limbažu pašvaldības SIA "Limbažu siltums", sadedzināšanas iekārta Jaunatnes ielā	Limbažu pilsēta
Asfaltbetona rūpnīca, SIA „Limbažu ceļi”	Limbažu pilsēta
Limbažu pašvaldības SIA "Limbažu siltums", sadedzināšanas iekārta Jaunatnes ielā	Limbažu pilsēta
SIA "Limbažu auto " DUS	Limbažu pilsēta
SIA "Astarte nafta" DUS Meliorācijas ielā	Limbažu pilsēta
DUS Lukoil, Limbažos	Limbažu pilsēta
Agro Dialogs	Limbažu pilsēta
SIA "Limbažu siltums" mazuta noliktava	Limbažu pilsēta
Limbažu pilsētas atkritumu izgāztuve	Limbažu pilsēta
SIA "RATIKO", iekārta maizes cepšanai	Limbažu pilsēta
Bijusī sadzīves atkritumu izgāztuve "Rožupītes"	Viļķenes pagasts
Akciju sabiedrība „Brīvais vilnis”	Salacgrīvas pagasts
Bijusī minerālmēsļu noliktava "Akmeņi"	Salacgrīvas pagasts

Bijusī ķīmikāliju noliktava "Vārpiņas"	Salacgrīvas pagasts
Bijusī ķīmisko vielu noliktava Korģenē	Salacgrīvas pagasts
Bijusī ķīmikāliju noliktava "Centrs"	Salacgrīvas pagasts
Bijušais mehāniskais sektors un degvielas noliktava Svētcimā	Salacgrīvas pagasts
Bijusī ķīmisko vielu novietne "Brēdiķi"	Salacgrīvas pagasts
Bijusī katlu māja Korģenē	Salacgrīvas pagasts
Bijusī degvielas glabātuve Korģenē	Salacgrīvas pagasts
Bijusī degvielas noliktava Lauvās	Salacgrīvas pagasts
Stienūžu atkritumu izgāztuve	Salacgrīvas pagasts
Ainažu agroserviss	Ainažu pilsēta
SIA "Linko Lat" DUS, Salacgrīva	Salacgrīvas pilsēta
Bijusī DUS Ainažos, Dārza ielā 8	Ainažu pilsēta
Bijusī atkritumu izgāztuve "Reišas"	Alojas pilsēta
Bijusī ķīmikāliju noliktava Rēciemā	Staiceles pilsēta
Mehāniskās darbnīcas "Rēciemī"	Staiceles pilsēta
Bijusī ķīmikāliju un pesticīdu noliktava "Vecjurgīši"	Alojas pagasts
SIA "Aloja – Starkelsen"	Alojas pagasts
SIA "Nivals" DUS; mehāniskās darbnīcas	Alojas pagasts
Mehāniskās darbnīcas "Stīpari"	Alojas pagasts
Kooperatīvā sab. "Alojas degviela" DUS "Desas"	Alojas pagasts
BOV SIA "Psihiatrijas centrs"	Staiceles pagasts
Bijusī minerālmēslu noliktava "Kalnēverti"	Staiceles pagasts
Bijusī amonjakūdens novietne "Brīvzemnieki"	Staiceles pagasts
Bijusī minerālmēslu noliktava "Veczemieki"	Staiceles pagasts
Bijusī naftas produktu glabātuve	Staiceles pagasts
Bijusī minerālmēslu noliktava "Rēciemā"	Staiceles pagasts
Bijusī minerālmēslu noliktava "Ezeriņi"	Staiceles pagasts
Bijusī minerālmēslu noliktava "Ūdri"	Staiceles pagasts
Bijusī minerālmēslu noliktava "Arāji"	Staiceles pagasts
Bijusī amonjakūdens novietne "Rozēni"	Staiceles pagasts
SIA "Gotika auto" DUS Rēciemī	Staiceles pagasts
Bijušais minerālmēslu šķūnis "Braslas"	Staiceles pagasts
Bijušais minerālmēslu šķūnis "Glāži"	Staiceles pagasts
Bijusī degvielas bāze "Rozēni"	Staiceles pagasts
Mehāniskās darbnīcas "Rozēni"	Staiceles pagasts
BOV SIA "Psihiatrijas centrs", Sadedzināšanas iekārta	Staiceles pagasts
Izgāztuve Mežiņi	Braslavas pagasts
Bijusī minerālmēslu un pesticīdu noliktava "Alainītes"	Braslavas pagasts
Bijusī degvielas glabātuve "Šinkas"	Braslavas pagasts
Vecā degvielas bāze Vilzēni-Purkājas	Braslavas pagasts
SIA "DK Apsītes" DUS Vilzēnu mehāniskajās darbnīcā	Braslavas pagasts
Bijusī minerālmēslu noliktava "Paužas"	Brīvzemnieku pagasts
Bijusī minerālmēslu noliktava "Strautnieki"	Brīvzemnieku pagasts
Bijusī minerālmēslu noliktava "Valmierī"	Brīvzemnieku pagasts
Bijusī minerālmēslu noliktava "Pauri"	Brīvzemnieku pagasts
Ozolu AVS degvielas noliktava	Brīvzemnieku pagasts
Bijusī degvielas bāze "Imantas"	Brīvzemnieku pagasts
Bijusī degvielas bāze "Viesturi"	Brīvzemnieku pagasts
Bijusī cūku ferma "Mauriņi"	Brīvzemnieku pagasts
Bijusī pesticīdu noliktava "Brīvzemnieki"	Brīvzemnieku pagasts
Bijusī minerālmēslu noliktava "Pļaviņas"	Brīvzemnieku pagasts

### Pirmsskolas izglītības iestāžu apraksti

**Limbažu pilsētas 1. pirmsskolas izglītības iestāde “Buratīno”** atrodas Limbažos, Parka ielā 5, LV-4001. Iestāde dibināta 1944. gada 26. oktobrī.

#### Īstenotās izglītības programmas

No 2013. gada 9. janvāra iestāde īsteno vispārējās pirmsskolas izglītības programmu, programmas kods: 01011111, licence Nr. V-6068, vispārējā pirmsskolas izglītības programma tiek īstenota sešās izglītojamo grupās.

*Izglītojamo skaits PII “Buratīno”*

Mācību gads	2017./2018.	2018./2019.	2019./2020.	2020./2021.	2021./2022.
Izglītojamo skaits kopā	154	169	168	162	152

#### Personāla kvalitatīvais un kvantitatīvais sastāvs

2021./2022. mācību gadā vispārējo pirmsskolas izglītības programmu izglītojamiem realizē 16 pirmsskolas izglītības skolotāji, vadītāja un vadītājas vietniece izglītības jomā. Iestādē strādā pirmsskolas izglītības skolotājas ar lielu pedagoģiskā darba stāžu. Pakāpeniski kolektīvā darbu uzsāk jaunie pedagogi.

**Limbažu pilsētas 2. pirmsskolas izglītības iestāde “Kāpēcītis”** atrodas Limbažos, Zāles iela 6, LV-4001. Iestāde dibināta 1963. gadā.

#### Īstenotās izglītības programmas

No 2012. gada 24. janvāra iestāde īsteno Vispārējās pirmsskolas izglītības programmu, programmas kods: 01011111, licence Nr. V-5018, Vispārējā pirmsskolas izglītības programma tiek īstenota četrās izglītojamo grupās.

*Izglītojamo skaits PII “Kāpēcītis”*

Mācību gads	2017./2018.	2018./2019.	2019./2020.	2020./2021.	2021./2022.
Izglītojamo skaits	104	109	104	106	105

#### Personāla kvalitatīvais un kvantitatīvais sastāvs

2021./2022 mācību gadā Vispārējo pirmsskolas izglītības programmu izglītojamiem realizē 8 pirmsskolas izglītības skolotāji, vadītājas un izglītības metodiķis, tajā skaitā, iestādē ir logopēds, mūzikas skolotāja un sporta skolotājs. Iestādē strādā gan pirmsskolas izglītības skolotājas ar lielu pedagoģiskā darba stāžu, gan skolotājs, kas šobrīd studē pirmsskolas pedagoģiju. Pakāpeniski kolektīvā notiek paaudžu maiņa.

**Limbažu pilsētas 3. pirmsskolas izglītības iestāde “Spārīte”** atrodas Limbažos, Dārza iela 24, LV-4001. Iestāde dibināta 1976. gada 9. martā.

#### Īstenotās izglītības programmas

No 2012. gada 21. novembra iestāde īsteno vispārējās pirmsskolas izglītības programmu, programmas kods: 01011111, licence Nr. V-5879, vispārējā pirmsskolas izglītības programma tiek īstenota astoņās izglītojamo grupās.

*Izglītojamo skaits PII “Spārīte”*

Mācību gads	2017./2018.	2018./2019.	2019./2020.	2020./2021.	2021./2022.
Izglītojamo skaits	197	221	211	205	179

#### Personāla kvalitatīvais un kvantitatīvais sastāvs

2021./2022 mācību gadā vispārējo pirmsskolas izglītības programmu izglītojamiem realizē 20 pirmsskolas izglītības skolotāji, vadītāja un vadītājas vietniece izglītības jomā. Iestādē strādā

pirmsskolas izglītības skolotājas ar lielu pedagoģiskā darba stāžu. Pakāpeniski kolektīvā darbu uzsāk jaunie pedagogi.

**Skultes pirmsskolas izglītības iestāde “Aģupīte” atrodas** Skultes pagasta Mandegas, LV-4025. Iestāde dibināta 1977.gada 24.augustā.

#### Īstenotās izglītības programmas

“Aģupīte” īsteno licencētu vispārējās pirmsskolas izglītības programmu, izglītības programmas kods 01011111, licenci Nr.V-5822 Izglītības kvalitātes valsts dienests izsniedzis 2012.gada 13.novembrī.

*Izglītojamo skaits “Aģupīte”.*

Mācību gads	2017./2018.	2018./2019.	2019./2020.	2020./2021.	2021./2022.
Izglītojamo skaits	82	85	88	90	88

#### Personāla kvalitatīvais un kvantitatīvais sastāvs

2021./2022 mācību gadā vispārējo pirmsskolas izglītības programmu izglītojamiem realizē 13 pirmsskolas izglītības skolotāji

Limbažu novada pašvaldības, **Ozolaines pirmsskolas izglītības iestāde** dibināta 1971. gada 26. augustā, atrodas Ozolainē, Limbažu pagastā Ābeļu ielā – 4.

#### Īstenotās izglītības programmas

Iestāde īsteno pirmsskolas izglītības programmu, programmas kods: 01011111, licence Nr. V-355 izsniegta 2011.gada 12.janvārī. Vispārējā pirmsskolas izglītības programma tiek īstenota 3 izglītojamo grupās.

*Izglītojamo skaits Ozolaines pirmsskolas izglītības iestādē.*

Mācību gads	2017./2018.	2018./2019.	2019./2020.	2020./2021.	2021./2022.
Izglītojamo skaits	62	72	87	81	78

#### Personāla kvalitatīvais un kvantitatīvais sastāvs

Izglītības iestādē strādā 17 darbinieki, 9 pedagogi – 6 pirmsskolas skolotāji, mūzikas skolotājs, sporta skolotājs, logopēds, 3 skolotāju palīgi, medicīnas māsa, sētniece, saimniecības pārzinis, veļas pārzine/apkopēja, kurinātājs. Izglītības iestādes vadību nodrošina vadītāja, izglītības metodiķe.

**Pirmsskolas izglītības iestāde “Vilnītis”** ar filiālēm Korģenē un Svētcieņā ir Salacgrīvas administratīvās teritorijas lielākā pirmsskolas izglītības iestāde, kuras galvenā ēka atrodas priežu ieskautā teritorijā netālu no jūras.

#### Īstenotās izglītības programmas

Iestāde īsteno pirmsskolas izglītības programmu, kods: 01011111, licence Nr. V-355, speciālās pirmsskolas izglītības programmu izglītojamajiem ar jauktiem attīstības traucējumiem, programmas kods: 01015611, licence Nr. V-4929 un speciālās pirmsskolas izglītības programma izglītojamajiem ar garīgās attīstības traucējumiem, programmas kods: 01015811. Vispārējā pirmsskolas izglītības programma tiek īstenota 5 izglītojamo grupās.

Iestādē īsteno interešu izglītības programmas: paš aizsardzības pulciņu “Džimbaskola” izglītojamo zināšanu par drošību un praktiskas paš aizsardzības iemaņu pilnveidei, “Veselības vingrošanu” vispusīgas fiziskās sagatavotības veicināšanai, deju pulciņu filiālē Korģenē. Iestādes telpās darbojas Limbažu sporta skolas dambretistu pulciņš un maksas keramikas pulciņš. 5-6 gadīgiem bērniem ir iespēja apmeklēt Salacgrīvas Mūzikas skolas (nosaukums mainīts 26.08.2021. Limbažu novada pašvaldības domes sēdē, iepriekš – Salacgrīvas novada Mūzikas skola) un Mākslas skolas sagatavošanas klasi.

Mācību gads	2017./2018.	2018./2019.	2019./2020.	2020./2021.	2021./2022.
Pirmsskolas izglītības programma	165	163	155	156	156
Speciālās pirmsskolas izglītības programmu izglītojamajiem ar jauktiem attīstības traucējumiem, programmas kods: 01015611	3	0	0	2	2
Speciālās pirmsskolas izglītības programma izglītojamajiem ar garīgās attīstības traucējumiem, programmas kods: 01015811	-	-	-	-	1

#### Personāla kvalitatīvais un kvantitatīvais sastāvs

Iestādē strādā 24 pedagoģiskie darbinieki, tajā skaitā 2 pirmsskolas izglītības skolotājas, logopēds un pirmsskolas mūzikas skolotāja filiālē Korģenē, 2 pirmsskolas izglītības skolotājas, pirmsskolas mūzikas skolotāja, logopēds un speciālais pedagogs filiālē Svētcimā, 14 pirmsskolas izglītības skolotājas, pirmsskolas mūzikas skolotāja, sporta skolotāja, logopēds un speciālais pedagogs Salacgrīvā. Iestādē strādā 17 tehniskie darbinieki, tajā skaitā:

- 11 (1 vadītājas vietniece saimnieciskajā jomā, 1 lietvede, 1 medmāsa, 1 apkopēja, 1 galdnieks – remontstrādnieks, 6 skolotāju palīgi) Salacgrīvā,
- 2 (medmāsa un skolotāju palīdzība) filiālē Korģenē,
- 4 (2 skolotāju palīgi, apkopēja un galdnieks – remontstrādnieks) filiālē Svētcimā.

**Alojas pilsētas pirmsskolas izglītības iestāde "Auseklītis"** ir pirmsskolas izglītības iestāde ar divām ēkām, kuras galvenā ēka atrodas Parka iela 13, Alojas pilsētā. Iestādei ir arī divas struktūrvienības: Vilzēnu pamatskolā, Braslavas pagastā, no 01.09.2021 Puikulē. Bērnodārza pirmsākumi Alojā meklējami 1950. gadā, kad durvis vēra ciemata bērnodārzs Jūras ielā, kur tagad atrodas Alojas mūzikas un mākslas skola. Vēlāk – 1966. gadā – ciematā atvēra padomju saimniecības Aloja bērnodārzu Parka ielā, 2000. gadā pārdēvējot par Alojas pilsētas pirmsskolas izglītības iestādi "Auseklītis".

#### Īstenotās izglītības programmas

Iestāde īsteno pirmsskolas izglītības programmu, programmas kods: 01011111, licence Nr. V-5744. Vispārējā pirmsskolas izglītības programma tiek īstenota 10 izglītojamo grupās, Alojā, struktūrvienībā Vilzēnos, struktūrvienībā Puikulē.

Iestāde mācību gada sākumā sniedz izglītojamajiem informāciju par Alojā pieejamām iespējām darboties interešu un sporta pulciņos, tautisko deju pulciņos kultūras namā, darboties sagatavošanas klasēs Alojas Mūzikas un mākslas skolā.

Mācību gads	2017./2018.	2018./2019.	2019./2020.	2020./2021.	2021./2022.
Aloja	54	59	62	54	50
Vilzēni	62	57	80	86	70
Puikule	-	-	-	-	30

#### Personāla kvalitatīvais un kvantitatīvais sastāvs

Iestādē kopumā strādā 19 pedagoģiskie darbinieki, tajā skaitā vadītāja, pirmsskolas izglītības metodiķe, 14 pirmsskolas izglītības skolotāji, pirmsskolas mūzikas skolotājs, sociālais

pedagogs un logopēds. Iestādes vadība sastāv no 4 personām – vadītājas, pirmsskolas izglītības metodiķa, saimniecības vadītāja un filiāles pārvaldnieka struktūrvienībā Vilzēnos.



## Vispārējās izglītības iestāžu apraksti

### Vidusskolas

**Limbažu Valsts ģimnāzija** atrodas Rīgas ielā 28, dibināta 1918. gada rudenī ar nosaukumu Limbažu vidusskola. 1920. gadu, uzskata par skolas dibināšanas gadu, Limbažu vidusskola ieguva Limbažu Valsts vidusskolas statusu. 1930.gadā Limbažu Valsts vidusskolu pārdēvēja par Limbažu Valsts ģimnāziju.

Skola īsteno vairākas izglītības programmas:

- pamatizglītības programma – programmas kods 21011111;
- speciālās pamatizglītības programma skolēniem ar mācīšanās traucējumiem – programmas kods 21015611;
- speciālās pamatizglītības programma skolēniem ar valodas traucējumiem – programmas kods 21015511;
- vispārējās vidējās izglītības vispārīzglītojošā virziena programma – programmas kods 31011011;
- vispārējās vidējās izglītības humanitārā un sociālā virziena programma – programmas kods 31012011;
- vispārējās vidējās izglītības matemātikas, dabaszinību un tehnikas virziena programma – programmas kods 31013011;
- vispārējās vidējās izglītības programma - programmas kods 31016011.

Papildus obligātajai mācību programmas apguvei, skolēniem ir pieejams plašs interešu izglītības programmu klāsts, sportā, mākslā, mūzikā, kultūrā, tehnoloģijās, rokdarbos. Ir pieejama karjeras izglītība. Tiek organizētas karjeras nedēļas, kuru laikā, skolēniem ir iespējams iepazīt dažādas nozares.

Izglītības iestādē strādā 65 pedagogi, 7 atbalsta personāla darbinieki (psihologs, logopēds, sociālais pedagogs, 2 medmāsas, karjeras konsultants un izglītības metodiķe).

Limbažu Valsts ģimnāzija aktīvi piedalās dažādos projektos:

- ESF projekts Nr.8.3.2.2/16/I/001 “Atbalsts izglītojamo individuālo kompetenču attīstībai”;
- ESF projekts Nr.8.3.4.0/16/I/001 “Atbalsts priekšlaicīgas mācību pārtraukšanas samazināšanai”;
- ESF projekts Nr.8.3.5.0/16/I/001 “Karjeras atbalsts vispārējās un profesionālās izglītības iestādēs”;
- European Community Action Scheme for the Mobility of University Students (turpmāk - ERASMUS+) projekts.
- VKKF programmā "Latvijas skolas soma".

*Izglītojamo skaits klašu grupās no 1. līdz 9.klasei no 2017. līdz 2021.gadam*

	2017./2018	2018./2019.	2019./2020.	2020./2021	2021./2022
1. Klase	-	-	-	47	72
2. Klase	-	-	-	64	43
3. Klase	-	-	-	57	64
4. Klase	-	-	-	38	55
5. Klase	-	-	-	61	39
6. Klase	-	-	-	57	62
7. Klase	41	63	69	65	53
8. Klase	45	46	63	70	62
9. Klase	63	39	39	62	69

	2017./2018	2018./2019.	2019./2020.	2020./2021	2021./2022
10. Klase	35	48	45	48	55
11. Klase	51	33	48	46	45
12. Klase	18	50	34	47	44

**Limbažu vidusskola** (līdz 2020. gadam skolas nosaukums bija Limbažu 3. vidusskola) ir Limbažu novada pašvaldības dibināta izglītības iestāde, kas īsteno pamatizglītības un vispārējās vidējās izglītības programmas. Skola dibināta 1991. gadā. Kopš 2004. gada skola ir viena no 16 bāzes skolām valstī vācu valodas zināšanu starptautiski atzīta diploma (DSD I, DSD II) ieguvei. Apgūstot vispārējās vidējās izglītības profesionāli orientētā virziena programmu (komerczinības), izglītojamiem iespēja saņemt Junior Achievement – Young Enterprise Latvia sertifikātu.

Izglītojamie un skolotāji iesaistās AS “Latvijas Valsts meži” starptautiskajā vides izglītības programmā “Learning about Forest” Mammadaba meistarklasēs un “Izzini mežu” aktivitātēs.

No 2013. gada skolas kolektīvs darbojas starptautiskajā vides izglītības Ekoskolu programmā. 2014. gadā skola ieguva Ekoskolas statusu, un 2015.–2020. gadā darbs novērtēts ar Zaļā karoga balvu.

Skolai ir sporta komplekss, kurā tiek organizētas nodarbības, ārpusstundu aktivitātes un sacensības, kas veicina izglītojamo veselības nostiprināšanu un vispārējo fizisko sagatavotību. Sadarbībā ar Limbažu Olimpisko centru skolas sporta komplekss tiek izmantots novada, valsts un starptautiska mēroga sacensībām.

Skola piedāvā interešu izglītības programmas kultūras, mākslas, sporta, un mūzikas jomā.

Limbažu vidusskola aktīvi piedalās dažādos projektos:

- ESF projekts Nr.8.3.2.2/16/I/001 “Atbalsts izglītojamo individuālo kompetenču attīstībai”;
- ESF projekts Nr.8.3.4.0/16/I/001 “Atbalsts priekšlaicīgas mācību pārtraukšanas samazināšanai”;
- ESF projekts Nr.8.3.5.0/16/I/001 “Karjeras atbalsts vispārējās un profesionālās izglītības iestādēs”;
- ERASMUS+ projektos.
- VKKF programmā "Latvijas skolas soma".

Īstenotās izglītības programmas:

- pamatizglītības programma – programmas kods 21011111;
- speciālās pamatizglītības programma izglītojamajiem ar mācīšanās traucējumiem – programmas kods 21015611;
- speciālās pamatizglītības programma izglītojamajiem ar smagiem garīgās attīstības traucējumiem vai vairākiem smagiem attīstības traucējumiem – programmas kods 21015911;
- vispārējās vidējās izglītības vispārīzglītojošā virziena programmu – programmas kods 31011011;
- vispārējās vidējās izglītības profesionāli orientētā virziena programma – programmas kods 31014011;
- pamatizglītības programmu – programmas kods 21011112;
- vispārējās vidējās izglītības vispārīzglītojošā virziena neklātienes programmu – programmas kods 31011013;
- speciālās pamatizglītības programma izglītojamajiem ar garīgās veselības traucējumiem – programmas kods 21015711;

- vispārējās vidējās izglītības programma – programmas kods 31016011;
- vispārējās vidējās izglītības programma – programmas kods 31016013.

Limbažu vidusskolā strādā 56 pedagoģiskie darbinieki, tai skaitā bibliotekārs, 3 pedagoga palīgi, 1 pedagogs ar tiesībām strādāt speciālās izglītības programmās, 1 sociālais pedagogs, izglītības psihologs un logopēds.

*Izglītojamo skaits klašu grupās no 1. līdz 9.klasei no 2017. līdz 2021.gadam*

	2017./2018.	2018./2019.	2019./2020.	2020./2021.	2021./2022.
1. Klase	45	34	41	49	48
2. Klase	46	45	32	40	46
3. Klase	33	45	46	35	38
4. Klase	52	34	48	48	34
5. Klase	30	55	34	52	48
6. Klase	47	31	55	38	52
7. Klase	37	47	35	57	35
8. Klase	36	36	53	36	58
9. Klase	30	46	35	55	33

*Izglītojamo skaits klašu grupās no 10. līdz 12. klasei no 2017. līdz 2021.gadam*

	2017./2018.	2018./2019.	2019./2020.	2020./2021.	2021./2022.
10. Klase	20	27	27	43	37
11. Klase	21	33	26	23	47
12. Klase	18	34	35	26	25

**Salacgrīvas vidusskola** atrodas Pērnavas ielā 31, Salacgrīvā. Vidusskola ir novada pašvaldības izglītības iestāde, kas dibināta 1921. gadā.

Izglītības iestāde veic aktīvu darbu Ekoskolu programmā un vides izglītības jomā – ir iegūts Ekoskolas sertifikāts, kā arī iegūts Ekoskolas zaļais karogs 2019. un 2020. gadā. Skola ir “Junior Achievement” dalībškola, nodrošinot izglītojamo mācību uzņēmumu iespējas.

Aktīvi piedalās dažādos projektos:

- ESF projekts Nr.8.3.2.2/16/I/001 “Atbalsts izglītojamo individuālo kompetenču attīstībai”;
- ESF projekts Nr.8.3.4.0/16/I/001 “Atbalsts priekšlaicīgas mācību pārtraukšanas samazināšanai”;
- ESF projekts Nr.8.3.5.0/16/I/001 “Karjeras atbalsts vispārējās un profesionālās izglītības iestādēs”;
- ERASMUS+ projektos;
- VKKF programma "Latvijas skolas soma";
- Baltijas Jūras projektā,
- starptautiskā Centrālbaltijas projektā, sadarbojoties ar Rīgas Tehnisko universitāti un Tartu universitāti.

Salacgrīvas vidusskolas īstenotās izglītības programmas:

- pamatizglītības programma – programmas kods 21011111;
- speciālās pamatizglītības programma izglītojamajiem ar mācīšanās traucējumiem – kods programmas 21015611;
- speciālās pamatizglītības programma izglītojamajiem ar garīgās attīstības traucējumiem – programmas kods 21015811;
- vispārējās vidējās izglītības vispārīzglītojošā virziena programmu – programmas kods 31011011;
- vispārējās vidējās izglītības programmu – programmas kods 31016011.

Salacgrīvas vidusskola nodrošina 14 interešu izglītības programmas kultūrizglītības, sporta, tehniskās jaunrades un vides izglītības jomā, un karjeras konsultācijas.

Salacgrīvas vidusskolā pedagoģisko darbu veic 51 pedagogs. Izglītības iestādes saimniecisko darbību nodrošina 18 tehniskie darbinieki. Iestādes vadību veic direktore un 4 direktores vietnieki ar nepilnu darba slodzi. Izglītības iestādē tiek nodrošināta psihologa, pedagoga karjeras konsultanta, logopēda, speciālā pedagoga un medicīnas māsas pakalpojumi.

*Izglītojamo skaits klašu grupās no 1. līdz 9.klasei no 2017. līdz 2021.gadam*

	2017./2018.	2018./2019.	2019./2020.	2020./2021.	2021./2022.
1. Klase	27	36	33	31	37
2. Klase	39	27	33	36	26
3. Klase	58	39	26	32	35
4. Klase	29	57	37	24	33
5. Klase	39	30	57	32	23
6. Klase	37	40	30	57	33
7. Klase	32	37	40	27	53
8. Klase	39	29	37	40	25
9. Klase	35	38	27	38	40

*Izglītojamo skaits klašu grupās no 10. līdz 12. klasei no 2017. līdz 2021.gadam.*

	2017./2018.	2018./2019.	2019./2020.	2020./2021.	2021./2022.
10. Klase	18	22	10	15	23
11. Klase	14	17	18	9	14
12. Klase	18	11	17	17	11

**Profesionālās izglītības kompetences centrs Rīgas Valsts tehnikums Limbažu teritoriālā struktūrvienība** (turpmāk – PIKC RVT Limbažu teritoriālā struktūrvienība) dibināta 1959.gada 14.martā, atrodas Zeļļu iela 9, Limbažos. Līdz 1963. gadam skolas nosaukums bija 5.celtniecības skola. No 1963.gada līdz 1970.gadam skolas nosaukums - Limbažu 18.pilsētas profesionāli tehniskā skola. No 1982.gada skolas nosaukums - Limbažu 18.pilsētas profesionālā celtnieku vidusskola. Ar 1990. gada skolas nosaukums - Limbažu 18.rodvidusskola. 2008. gadā reorganizācijas rezultātā skola tika pārdēvēta par Limbažu Profesionālo vidusskolu. 2014.gadā Limbažu Profesionālo vidusskolu pievienoja ministrijas padotībā esošajai valsts izglītības iestādei - profesionālās izglītības kompetences centram "Rīgas Valsts tehnikumam". Ar 2014.gada 1.septembri skolas nosaukums - PIKC RVT Limbažu teritoriālā struktūrvienība.

Šobrīd iestāde īsteno 2 profesionālās vidējās izglītības programmas:

- būvdarbi – programmas kods 33 582 01 1
- arodizglītības programma - Kokizstrādājumi – programmas kods 32a 543 04 1

Skolā ir 17 pedagogi un 2 administratīvie darbinieki.

Skola piedāvā ārpus formālās izglītības iespējas visiem interesentiem, kuri sasnieguši 18 gadu vecumu un ir pašizglītības ceļā apguvuši kādu no skolas piedāvātajām profesijām.

2014. gada 18.decembrī PIKC RVT Limbažu teritoriālā struktūrvienība ir noslēgusi jaunus deleģēšanas līgumus ar Izglītības kvalitātes valsts dienestu (turpmāk – IKVD) par ārpus formālās izglītības ceļā iegūto profesionālās kompetences novērtēšanu.

Ārpus formālās izglītības kvalifikācijas eksāmenus organizē sekojošās profesijās:

- apdares darbu tehniķis,
- būvizstrādājumu galdnieks,
- automehāniķis;
- tūrisma pakalpojumu komercdarbinieks.

Skola piedāvā karjeras izglītību, lai palīdzētu izglītojamajiem izvēlēties tālāko karjeras ceļu.

*Izglītojamo skaits klašu grupās no 2017. līdz 2021.gadam*

	<b>Programma</b>	<b>2017./2018.</b>	<b>2018./2019.</b>	<b>2019./2020.</b>	<b>2020./2021.</b>	<b>2021./2022.</b>
<b>1.kurss</b>	Apdares darbu tehniķis	13	17	14	15	-
	Būvizstrādājuma galdnieks	-	-	-	-	-
	Automehāniķis	6	-	-	-	-
<b>2.kurss</b>	Apdares darbu tehniķis	-	10	8	12	11
	Būvizstrādājuma galdnieks	8	-	-	-	-
	Automehāniķis	8	4	-	-	-
<b>3.kurss</b>	Apdares darbu tehniķis	5		7	8	11
	Būvizstrādājuma galdnieks	-	9	-	-	-
	Automehāniķis	5	5	-	-	-
<b>4.kurss</b>	Apdares darbu tehniķis	14	5	-	7	7
	Būvizstrādājuma galdnieks	-	-	6	-	-
	Automehāniķis	-	3	5	-	-
	Komercpakalpojumu darbinieks	5	-	-	-	-
<b>1gadīga pēc 9.kl.</b>	Kokapstrādes iekārtu operators (arodizglītība)	18	20	18	18	17
<b>1,5 gadi pēc vidusskolas</b>	Grāmatvedis (profesionālā vidējā)	24	15	-	-	

**Alojas Ausekļa vidusskola** ir vispārējās izglītības iestāde, kura pirmo reizi baznīcas protokolos pieminēta 1707. gadā kā Draudzes skola. Alojas draudzes skola beidza pastāvēt Pirmā pasaule kara gados. Nodibinoties neatkarīgās Latvijas valstij 1918. gadā, Alojas draudzes skolas vietā tika izveidota Alojas II pakāpes pamatskola (5. un 6. klase). Pēc gleznotāja, grafiķa Arvīda Galeviusa ierosinājuma skola 1928. gadā nosaukta dzejnieka Ausekļa vārdā. Alojas Ausekļa vidusskola izveidota 1951. gadā.

2019./2020. mācību gadā skola tika renovēta. Skolas telpas ir ekspluatācijas kārtībā un atbilst sanitāri higiēnisko normu prasībām. Klašu un koplietošanas telpu lielums ir pietiekams izglītojamo skaitam. Katru gadu atbilstoši budžetā iedalītajiem līdzekļiem notiek plānoti remontu, ievērojot principu, kad telpa tiek sakārtota pilnībā, ieskaitot mēbeles, mācību tehnisko nodrošinājumu, apgaismojumu un logu aizēnošanu.

Skolas galvenās fasādes pusē atrodas dzejnieka Ausekļa biste un pie skolas ēkas sienas – pirmā izlaiduma absolventa M. Dreimaņa dāvināts metālkalums - skolas himnas nošu fragments. Skolas teritorijā atrodas sporta laukums, ar atsevišķiem volejbola un basketbola laukumiem. Vienā no skolas ēkām, atrodas mācību klases un Alojas muzejs, kurā atrodama arī skolas vēstures nodaļa.

Skolas teritorijā, sadarbojoties ar biedrību “Atbalsts Alojas Ausekļa vidusskolai”, ierīkota Zaļā klase, kurā izvietoti stendi – dambrete, skaitīkļi, tāfele, līdzsvara un mezglošanas stendi.

Alojas Ausekļa vidusskolā pedagoģisko darbu veic 41 pedagogs. Izglītības iestādes saimniecisko darbību nodrošina 11 tehniskie darbinieki. Izglītības iestādē tiek nodrošināta psihologa, logopēda, sociālā pedagoga pakalpojumi.

Skolā darbojas sadarbības projekts ar Vācijas Elctālas skolu Dallau reģionā. Katru gadu izglītojamie apmeklē vāciešu draugus un dzīvo viņu ģimenēs. Katru gadu skolā viesojas draugi no Vācijas.

Alojas Ausekļa vidusskola nodrošina sekojošas izglītības programmas:

- pamatzglītības programma – programmas kods 21011111, licences nr. V - 3509;
- vispārējās vidējās izglītības vispārizglītojošā virziena programmu – programmas kods 31011011, licences nr. V - 9151;
- Speciālās pamatzglītības programma izglītojamajiem ar mācīšanās traucējumiem – programmas kods – 21015611, licences nr. V - 3510.
- Vispārējās vidējās izglītības programmu – programmas kods 31016011, licences nr. V – 3511.

Skolā pieejama arī interešu izglītības programmas mūzikas, tehnoloģiju un deju jomās.

Skola iesaistās vairākos projektos:

- ESF projekts Nr.8.3.2.2/16/I/001 “Atbalsts izglītojamo individuālo kompetenču attīstībai”;
- ESF projekts Nr.8.3.4.0/16/I/001 “Atbalsts priekšlaicīgas mācību pārtraukšanas samazināšanai”;
- ESF projekts Nr.8.3.5.0/16/I/001 “Karjeras atbalsts vispārējās un profesionālās izglītības iestādēs”;???
- ERASMUS+ projektos;
- VKKF programma "Latvijas skolas soma";
- sadarbība ar CSDD velotiesību iegūšanai,
- sporto visa klase,
- programmās “Piens un augļi skolai”.

*Izglītojamo skaits klašu grupās no 1. līdz 9.klasei no 2017. līdz 2021.gadam*

	2017./2018.	2018./2019.	2019./2020.	2020./2021.	2021./2022.
1. Klase	26	34	24	22	28
2. Klase	14	23	31	21	17
3. Klase	38	15	25	33	20
4. Klase	22	37	14	22	33
5. Klase	20	20	35	15	20
6. Klase	27	20	23	35	14
7. Klase	33	27	19	23	33
8. Klase	25	34	29	15	23
9. Klase	12	22	31	28	16

*Izglītojamo skaits klašu grupās no 10. līdz 12. klasei no 2017. līdz 2021.gadam.*

	2017./2018.	2018./2019.	2019./2020.	2020./2021.	2021./2022.
10. Klase	12	4	13	18	17
11. Klase	16	12	4	11	10
12. Klase	13	15	13	5	11

## **Pamatskolas**

**Liepupes pamatskola** ir novada pašvaldības dibināta izglītības iestāde Liepupes pagastā. 1983.gadā skola tika reorganizēta par vidusskolu, līdz 2018. gada 31. jūlijam skola bija vidusskola, tad atkal reorganizēta par pamatskolu. Liepupes pamatskolas ēkā kopš 2006.gada darbojas pirmsskolas grupas. Pirmos gadus iestādē darbojās tikai obligātās apmācības

piecgadīgo un sešgadīgo skolēnu grupas. 2014. gadā tika atvērta dienas centrs „Rūķu nams”. No 2019./2020. mācību gada izglītības iestādē darbojas 4 pirmsskolas izglītības grupas.

Liepupes pamatskola nodrošina sekojošas izglītības programmas:

- vispārējās pirmsskolas izglītības programma – programmas kods 01011111, licences nr. V - 9655;
- Pamatizglītības programma – programmas kods 21011111;
- Speciālās pamatizglītības programma izglītojamajiem ar mācīšanās traucējumiem – programmas kods – 21015611.

Izglītojamajiem ir iespēja attīstīt savas spējas interešu izglītības programmās – mūzikas, kultūras, sporta, mākslas, tehnoloģiju un vides zinātņu jomās.

Izglītības iestādē pedagoģisko darbu un atbalstu nodrošina 26 pedagoģiskie darbinieki. Iestādes vadību nodrošina direktore un vietniece izglītības jomā. Pedagoģisko darbinieku izglītība atbilst normatīvajos aktos noteiktajām prasībām.

Skola iesaistās arī vairākos projektos un programmās:

- ESF projekts Nr.8.3.2.2/16/I/001 “Atbalsts izglītojamo individuālo kompetenču attīstībai”;
- ESF projekts Nr.8.3.4.0/16/I/001 “Atbalsts priekšlaicīgas mācību pārtraukšanas samazināšanai”;
- ESF projekts Nr.8.3.5.0/16/I/001 “Karjeras atbalsts vispārējās un profesionālās izglītības iestādēs”;
- ERASMUS+ projekts;
- VKKF programma "Latvijas skolas soma";
- Baltijas jūras projekts;
- E – Twinning mācību projekts;
- Ekoskola;
- Mamma daba.

*Izglītojamo skaits Liepupes pamatskolā no 2017.–2021. gadam.*

Programmas	2017./2018.	2018./2019.	2019./2020.	2020./2021.	2021./2022.
Izglītojamo skaits 10. - 12. klasē	7	-	-	-	-
Izglītojamo skaits 1. - 9. klasē	111	92	94	83	80
Pirmsskolas izglītības grupā	45	52	50	46	41
<b>Kopā</b>	<b>163</b>	<b>144</b>	<b>144</b>	<b>129</b>	<b>121</b>

**Krišjāņa Valdemāra Ainažu pamatskola** dibināta 1856. gada. 1891.gadā uzcēla jaunu skolas koka ēku 1,5km no Ainažu pilsētas uz Ainažu-Valmieras ceļa un nosauca par Ainažu pagasta skolu. 1966. gada 23.janvārī Ainažu 8 gadīgā skola atrodas - Parka ielā 12., Ainažos. Līdz 2002.gada decembrim sākumskolas bērniem mācības notika kādā adresē?, bet no 2003.gada janvāra - Parka ielā 12., Ainažos, jo Parka ielas skolas dienvidu spārnā tika uzbūvēts 2.stāvs. 2004. gadā tiek uzcelta piebūve skolas sporta zālei. 2018.gada septembrī tika reorganizēta Ainažu pirmsskolas izglītības iestāde "Randa", grupas pievienojot Krišjāņa Valdemāra Ainažu pamatskolai.

Skola piedāvā šādas izglītības programmas:

- Pamatizglītības programma, programmas kods – 21011111;
- Vispārējās pirmsskolas izglītības programma, programmas kods – 01011111;
- Speciālās pamatizglītības programma izglītojamajiem ar mācīšanās traucējumiem, programmas kods – 21015611;
- Speciālās pamatizglītības programma izglītojamajiem ar garīgās attīstības traucējumiem, programmas kods - 21015811

- Speciālās pamatizglītības programma izglītojamajiem ar smagiem garīgās attīstības traucējumiem vai vairākiem smagiem attīstības traucējumiem, programmas kods - 21015911

Tiek piedāvātas dažādas interešu izglītības programmas – sporta, tehnoloģiju, drošības, mūzikas, kultūras un mākslas jomās.

Krišjāņa Valdemāra Ainažu pamatskolā darbojas 17 pedagogi, 3 administrācijas darbinieki, (skolas direktore un 2 direktores vietnieces). 4 atbalsta personāla darbinieki – logopēds, psihologs, medicīnas māsa un speciālās izglītības skolotāja.

Skola piedalās dažādos projektos un programmās:

- ESF projekts Nr.8.3.2.2/16/I/001 “Atbalsts izglītojamo individuālo kompetenču attīstībai”;
- ESF projekts Nr.8.3.4.0/16/I/001 “Atbalsts priekšlaicīgas mācību pārtraukšanas samazināšanai”;
- ESF projekts Nr.8.3.5.0/16/I/001 “Karjeras atbalsts vispārējās un profesionālās izglītības iestādēs”;
- eTwinning projektos;
- VKKF programma "Latvijas skolas soma";
- programmā “Piens un augļi skolai”;
- vides izglītības programmā.

*Izglītojamo skaits Krišjāņa Valdemāra Ainažu pamatskolā no 2017.–2021. gadam.*

Programmas	2017./2018.	2018./2019.	2019./2020.	2020./2021.	2021./2022.
Pirmskolas izglītības programma	26*	24	25	30	30
Pamatskolas izglītības programma	71	67	67	67	60
Speciālās izglītības programmās	9	10	9	8	8

\* Līdz 2018./2019. mācību gadam darbojās Ainažu pirmsskolas izglītības iestāde “Randa”, 2018. gadā to pievienoja Krišjāņa Valdemāra Ainažu pamatskolai.

**Staiceles pamatskola** ir novada pašvaldības dibināta pamatizglītības mācību iestāde, kura pašreizējā ēkā atrodas kopš 1966. gada. Ir veikta skolas rekonstrukcija, piebūvējot bibliotēku, 5 kabinetus, virtuves bloku, garderobes telpu, vestibulu, atsevišķi izbūvējot katlu māju. 2012. gada veikta skolas renovācija – tā tika siltināta, nomainīti logi, jumta segums, veikts sporta zāles kapitālais remonts, 2015. gadā veikta skolas gaitenju, sporta zāles ģērbtuvju, sanitāro telpu un siltummezgla renovācija. 2016. gada 29. februārī Alojās novada dome pieņem lēmumu par Staiceles vidusskolas reorganizāciju par pamatskolu no 2018./2019.m.g.

Skola īsteno trīs izglītības programmas:

- pirmsskolas izglītības programmu (programmas kods 01011111, licences Nr. V – 754, izsniegta 31.08.2018.);
- pamatizglītības programmu (programmas kods 21011111, licences Nr. V – 755, izsniegta 31.08.2018.);
- speciālās pamatizglītības programma izglītojamajiem ar mācīšanās traucējumiem (programmas kods 21015611, licences Nr. V – 785, izsniegta 31.08.2018.).

Skolā darbojās interešu izglītības programmas – kultūras, drošības, sporta, tehnoloģiju un mūzikas jomās. Pie skolas darbojas trīs pirmsskolas izglītības grupas.

Karjeras izglītības ietvaros tiek organizēti tematiskie pasākumi, ekskursijas, projekti, veicinot sadarbību ar vietējiem uzņēmumiem, to vadītājiem, personībām, Latvijas Futbola federāciju, Latvijas Olimpisko komiteju, A/S Swedbank, Latvijas Sporta pedagoģijas akadēmiju,



Valmieras Tehnikumu, Smiltenes Tehnikumu, Staiceles mūzikas un mākslas skolu, Alojasa novada sporta skolu, Staiceles pilsētas bibliotēku, muzeju, austuvi.

Skola piedalās dažādos projektos un programmās:

- ESF projekts Nr.8.3.2.2/16/I/001 “Atbalsts izglītojamo individuālo kompetenču attīstībai”;
- ESF projekts Nr.8.3.4.0/16/I/001 “Atbalsts priekšlaicīgas mācību pārtraukšanas samazināšanai”;
- VKKF programma "Latvijas skolas soma".

2020./2021. mācību gadā skolā strādā 30 pedagogi un 16 tehniskie darbinieki. Darba drošību uzrauga Alojasa novada pašvaldības nolīgta firma “SUNSTAR GROUP” darba aizsardzības speciālisti.

*Izglītojamo skaits Staiceles pamatskolā no 2017.–2021. gadam.*

Programmas	2017./2018.	2018./2019.	2019./2020.	2020./2021.	2021./2022.
Pirmskolas izglītības programma	50	49	49	46	42
Pamatskolas izglītības programma	133	125	120	108	106

**Lādezeras pamatskola** ir Limbažu novada pašvaldības dibināta mācību iestāde. Tā atrodas Limbažu novada Limbažu pagastā. Lādezerā skola dibināta 1991.gadā, pamatskola izvietota divās ēkās, tajās mācās izglītojamie no 1.līdz 9 klasei un 2 pirmskolas grupas. Viena no skolas ēkām atrodas bijušā kultūras nama telpās - Skolas ielā 1, Lādezerā, Limbažu pagastā, Limbažu novadā, ēka celta 1968.gadā, renovēta un veikta energoefektivitātes paaugstināšana 2008.–2009.gadā). Otra skolas ēka (celta 1991.gadā, renovēta un veikta energoefektivitātes paaugstināšana 2006.-2007.gadā), adrese: Agru iela 4, Lādezers, Limbažu pagasts, Limbažu novads, LV-4011.

Skola piedāvā 2 licencētas izglītības programmas:

- Pamatizglītības programma, programmas kods - 21011111;
- Pirmskolas izglītības programma, programmas kods - 01011111;

Skola piedāvā interešu izglītības programmas – kultūras, sporta, tehnoloģiju, drošības un reliģijas jomās. Pirmskolas izglītības izglītojamajiem un 1.-4. klases izglītojamajiem notiek logopēda un Montesori pedagoģijas nodarbības.

Pamatskolā darbu nodrošina 17 pedagogi, pirmskolas grupās - 7 pedagogi un 16 tehniskie darbinieki.

Skola ir iesaistījusies vairākos projektos:

- LOK projektā “Sporto visa klase” piedalās 1., 2., 3., 5.klase;
- ESF projekts “Atbalsts izglītojamo individuālo kompetenču attīstībai”
- ESF projekts “Atbalsts priekšlaicīgas mācību pārtraukšanas samazināšanai”
- ESF projekts “Karjeras atbalsts vispārējās un profesionālās izglītības iestādes”
- VKKF programma “Latvijas skolas soma”
- Skolu uzņēmējdarbības projekts “Esi Līderis!”

*Izglītojamo skaits Lādezeras pamatskolā no 2017.–2021. gadam.*

Programmas	2017./2018.	2018./2019.	2019./2020.	2020./2021.	2021./2022.
Pirmskolas izglītības programma	34	40	44	52	40
Pamatskolas izglītības programma	132	129	103	102	103

**Pāles pamatskola**, kas tapusi pēc arhitekta A.Čuibes projekta un ir viens no izcilākajiem 30.gadu skolu celtniecības paraugiem, atklāta 1936. gada septembrī. No 2007.gada septembra skolā atvērta pirmskolas izglītības grupas.

Skola īsteno trīs izglītības programmas:

- pirmsskolas izglītības programmu - programmas kods 01011111;
- pamatizglītības programmu - programmas kods 21011111;
- speciālās pamatizglītības programma izglītojamajiem ar mācīšanās traucējumiem - programmas kods 21015611.

Pāles pamatskolā pieejamas interešu izglītības programmas kultūras, sporta, tehnoloģiju, drošības un rokdarbu jomās.

Skolā strādā 20 pedagogi un 11 tehniskie darbinieki.

Skola piedalās:

- Starptautiskajos projektos starpkultūru un valodu apguvei - eTwinning,
- ESF projektā Nr.8.3.2.2/16/I/001 “Atbalsts izglītojamo individuālo kompetenču attīstībai”;
- ESF projektā Nr.8.3.4.0/16/I/001 “Atbalsts priekšlaicīgas mācību pārtraukšanas samazināšanai”;
- ESF projektā Nr.8.3.5.0/16/I/001 “Karjeras atbalsts vispārējās un profesionālās izglītības iestādēs”;
- VKKF programma "Latvijas skolas soma";
- Junior Achievement – Young Enterprise Latvija programmā - skolēnu mācību uzņēmumi no 2016.gada septembra,
- Programma „Esi līderis!”

Skola nodrošina:

- Brīvajā laikā un izglītojamo brīvdienās iespējams izmantot sporta spēļu laukumus un aukstajā periodā ledus laukumu,
- Skolas aktu un sporta zāles pieejamība ārpusstundu laikā,
- Iespēju piedalīties Jaunsargu apmācībās,
- Sadarbībā ar pagasta sporta speciālistu mācīties iespēja spēlēt futbolu un ziemā hokeju (ja ir atbilstoša temperatūra).

*Izglītojamo skaits Pāles pamatskolā no 2017.–2021. gadam.*

<b>Programmas</b>	<b>2017./2018.</b>	<b>2018./2019.</b>	<b>2019./2020.</b>	<b>2020./2021.</b>	<b>2021./2022.</b>
Pirmskolas izglītības programma	34	31	30	29	32
Pamatskolas izglītības programma	86	81	76	73	71

**Umurgas pamatskolas** dibinātājs ir Limbažu novada pašvaldība. Izglītības iestāde izvietota trīs dažādās ēkās, izglītības iestādes programmu īstenošana tiek nodrošināta trīs adresēs: 1)Pamatizglītības programma: Skolas iela 3, Umurga, Umurgas pagasts, Limbažu novads, LV-4004. 2)Pirmskolas izglītības programma: Ulda Sproģa iela 7, Umurga, Umurgas pagasts, Limbažu novads, LV-4004 un Pociema iela 7, Pociems, Katvaru pagasts, Limbažu novads, LV-4061. Umurgā ir trīs pirmsskolas izglītības grupas, Pociemā divas pirmsskolas izglītības grupas. Umurgas pamatskola ir senākā Limbažu novada skola, pēc arhīva ziņām skola dibināta 1854.gadā, 2020.gadā skolai apritēja 166 gadi. Skolai ir sava simbolika – karogs un logo, kā arī skolas 160.gadu jubilejā skolas direktores uzrakstītais veltījums Umurgas skolai.

Umurgas pamatskolā tiek īstenotas divas izglītības programmas:

- Pamatizglītības programma, programmas kods – 21011111. Programmas licence Nr. V – 9867, izdota 11.06.2018;

- Pirmsskolas izglītības programma, programmas kods 01011111. Programmas licence Nr.1989, izdota 21.10.2019.

Skolā tiek realizētas interešu izglītības un fakultatīvo nodarbību programmas: zēnu vokālais ansamblis, vokālās dziedāšanas nodarbības, kokapstrādes pulciņš, žurnālistikas pulciņš, deju kolektīva “ Umurgas Varavīksne” dažādas vecuma grupas, jaunsardze, vispārējās fiziskās sagatavotības nodarbības, datorika, satiksmes drošība, zinātniski pētniecisko darbu izstrāde.

Umurgas pamatskolā pamatdarbā un blakus darbā kopā strādā 21 skolotājs. No tiem pamatdarbā strādā 10 skolotāji, blakus darbā 11. Skolā strādā logopēde, mācību procesā individuālu atbalstu izglītojamiem sniedz pedagoga palīgs, kā arī karjeras konsultants sniedz atbalstu karjeras izglītībā.

Skola aktīvi piedalās arī dažādos projektos:

- ESF projekts Nr.8.3.2.2/16/I/001 “Atbalsts izglītojamo individuālo kompetenču attīstībai”;
- ESF projekts Nr.8.3.4.0/16/I/001 “Atbalsts priekšlaicīgas mācību pārtraukšanas samazināšanai”;
- ESF projekts Nr.8.3.5.0/16/I/001 “Karjeras atbalsts vispārējās un profesionālās izglītības iestādēs”;
- Oxford School Loyalty Scheme programma,
- Skolas žurnālistikas pulciņa sadarbības projekts ar biznesa augstskolu “Turība”,
- Lielā talka “Latvijai būt zaļai!”,
- LNB lasīšanas veicināšanas programma,
- „Kino visiem un visur Latvijā”,
- “Latvju bērni danci veda”,
- Tautas deju kolektīva „Varavīksne” dalība Eiropiādēs,
- ZAAO, “Zaļā josta” sadarbībā ar Valsts izglītības satura centru organizētie vides projekti skolām,
- VKKF programma „Latvijas skolas soma”,
- “Skolas piens”, “Augļi skolai”,
- „Pētīsim un izzināsim Latvijas vēsturi”
- Umurgas draudzes novada senvēstures un kultūrvēstures izpētes projekts.

*Izglītojamo skaits Umurgas pamatskolā no 2017.–2021. gadam.*

Programmas	2017./2018.	2018./2019.	2019./2020.	2020./2021.	2021./2022.
Pirmsskolas izglītības programma	0	0	0	79	77
Pamatskolas izglītības programma	103	96	97	99	100

**Vidrižu pamatskola** dibināta 1925. gadā kā II pakāpes skola. 1990. gadā tiek uzcelta jauna ēka, kurā darbību uzsāk pirmsskola. 2006. gadā pirmsskolas ēku renovē un tiek izbūvēts 2. stāvs, kurā atrodas sākumskolas klases. Sākumskolas un 3 pirmsskolas grupu audzēkņi izglītību iegūst glītās telpās ar mūsdienīgu materiāli tehnisko nodrošinājumu gan mācību darbam, gan integrētām rotaļnodarbībām pirmsskolas un pamatskolas vecuma izglītojamajiem. Vidrižu pamatskola atrodas Limbažu novada Vidrižu pagastā.

Izglītības iestāde piedāvā 3 licencētas izglītības programmas:

- Pamatizglītības programma, programmas kods - 21011111;
- Pirmsskolas izglītības programma, programmas kods - 01011111;
- Speciālās pamatizglītības programma izglītojamajiem ar mācīšanās traucējumiem - programmas kods 21015611;

Izglītības iestāde piedāvā interešu izglītības programmas sporta, deju, valodas un mūzikas jomās. Tiek piedāvāts atbalsts izglītojamo individuālo kompetenču attīstībai un izglītības karjeras konsultācijai.

Skola piedalās dažādos projektos un piedāvā nodarbības:

- ESF projekts Nr.8.3.2.2/16/I/001 “Atbalsts izglītojamo individuālo kompetenču attīstībai”;
- ESF projekts Nr.8.3.4.0/16/I/001 “Atbalsts priekšlaicīgas mācību pārtraukšanas samazināšanai”;
- ESF projekts Nr.8.3.5.0/16/I/001 “Karjeras atbalsts vispārējās un profesionālās izglītības iestādēs”;
- *eTwining* projekts;
- VKKF programmā “Latvijas skolas soma”;
- Peldētāpmācību sadarbībā ar SIA “Olimpiskais centrs”;
- Jaunsargu pulciņu no 10 gadu vecuma.
- Maijas Pīlāgas Lēdurgas mākslas un mūzikas skolā un Krimuldas mūzikas skolas pūtēju orķestrī.

Skolā strādā 25 pedagogi, no tiem 15 pamatskolas skolotāji, 7 pirmsskolas skolotāji un 3 pirmsskolas skolotāju palīgi.

*Izglītojamo skaits Vidrižu pamatskolā no 2017.–2021. gadam.*

Programmas	2017./2018.	2018./2019.	2019./2020.	2020./2021.	2021./2022.
Pirmskolas izglītības programma	60	71	71	68	62
Pamatskolas izglītības programma	73	65	63	59	75

**Baumaņu Kārļa Viļķenes pamatskola** ir Limbažu pašvaldības dibināta izglītības iestāde, kas atrodas Viļķenes pagastā. 2014. gadā notika skolas ēkas renovācija. Rezultātā veikta skolas ēkas siltināšana, apkures sistēmas renovācija, ventilācijas sistēmas un trenāžieru zāles rekonstrukcija un ventilācijas sistēmu ierīkošana, āra nojumes izbūve, ēdināšanas bloka palīgtelpu remonts. Skolas ēkā ievietots novadpētniecības muzejs, kurā var aplūkot senlaicīgu priekšmetu kolekciju, padomju laika un skolas vēstures priekšmetu ekspozīciju.

Skolā ir licencētas un akreditētas 2 izglītības programmas:

- pirmsskolas izglītības programmu - programmas kods 01011111, kura tiek īstenota adresē Briežu gatve 6A, Viļķenes pagastā;
- pamatizglītības programmu - programmas kods 21011111, kura tiek īstenota adresē “Viļķenes skola”, Viļķenes pagastā.

Izglītojamie iesaistās interešu izglītības programmās, dažādos ar vidi saistītos projektos.

Skolā strādā 21 (pirmskolā un pamatskolā) pedagogi un 14 tehniskie darbinieki.

*Izglītojamo skaits Baumaņu Kārļa Viļķenes pamatskolā no 2017.–2021. gadam.*

Programmas	2017./2018.	2018./2019.	2019./2020.	2020./2021.	2021./2022.
Pirmskolas izglītības programma	39	42	44	44	41
Pamatskolas izglītības programma	73	57	54	54	53

Skola piedalās dažādos projektos:

- ESF projekts Nr.8.3.2.2/16/I/001 “Atbalsts izglītojamo individuālo kompetenču attīstībai”;
- ESF projekts Nr.8.3.4.0/16/I/001 “Atbalsts priekšlaicīgas mācību pārtraukšanas samazināšanai”;

- ESF projekts Nr.8.3.5.0/16/I/001 “Karjeras atbalsts vispārējās un profesionālās izglītības iestādēs”;
- VKKF programma “Latvijas skolas soma”.

Pielikums nr. 7

**Limbažu novada speciālā pamatskola** ir Limbažu pašvaldības dibināta izglītības iestāde. Tās juridiskā adrese Katvaru skola, Katvaru pagasts. Līdz 2019./2020. mg. iestādes nosaukums bija Katvaru internātpamatskola. Izglītības iestāde veicina izglītojamo dalību dažādos projektos, konkursos, izstādēs. Izglītības iestāde iesaistās dažādos vides konkursos, vāc makulatūru, baterijas, petpudeles. Piedalās Vidzemes zonas speciālo skolu izglītojamo daiļrunāšanas konkursā “Simts dzejoļi manai Latvijai”, Daugavas labā krasta Boče sacensības speciālajām skolām. Organizē speciālās izglītības mājturības olimpiādi un mākslinieciskās pašdarbības festivālu speciālajām izglītības iestādēm.

Izglītības iestāde īsteno astoņas izglītības programmas:

- speciālās pamatizglītības programma izglītojamajiem ar garīgās attīstības traucējumiem, programmas kods 21015811;
- speciālās pamatizglītības programma izglītojamajiem ar smagiem garīgās attīstības traucējumiem vai vairākiem smagiem attīstības traucējumiem, programmas kods 21015911;
- speciālās pirmsskolas izglītības programma izglītojamajiem ar garīgās attīstības traucējumiem, programmas kods 01015811;
- speciālās pirmsskolas izglītības programma izglītojamajiem ar jauktiem attīstības traucējumiem, programmas kods 01015611;
- profesionālās pamatizglītības programma „Kokizstrādājuma izgatavošana”, programmas kods 22543041. Piešķirtā kvalifikācija koksnes materiālu apstrādātājs.
- profesionālās pamatizglītības programma „Ēdināšanas pakalpojumi”, programmas kods 228110241. Piešķirtā kvalifikācija virtuves darbinieks.

Skolā ir pieejamas interešu izglītības programmas, kas izstrādātas atbilstoši izglītojamo interesēm un vajadzībām: sporta pulciņš, mūzikas pulciņš, vizuālās mākslas pulciņš, kokapstrāde, angļu valodas pulciņš, šūšanas, lietišķās mākslas, EKO, CSDD velosipēdista, informātika, jaunsargi, dejošana, žurnālistika, skolēnu mācību uzņēmumi - SMU. Reizi gadā Mātes dienai veltītajā pasākumā tiek rīkota lietišķo pulciņu darbu izstāde.

Izglītības iestādē strādā 28 pedagoģiskie darbinieki, kā arī 14 tehniskie darbinieki. Izglītības iestādes darbu nodrošina direktore, vietnieks izglītības jomā, vietnieks audzināšanas jomā. Atbalstu izglītojamajiem nodrošina atbalsta personāls – sociālais pedagogs, psihologs, logopēdi, medmāsa, mākslas terapeits, fizioterapeits.

*Izglītojamo skaits Limbažu novada speciālā pamatskolā no 2017.–2021. gadam*

Mācību gads	2017./2018.	2018./2019.	2019./2020.	2020./2021.	2021./2022.
Pirmsskolas izglītības programma	3	3	7	7	6
Pamatizglītības programma	65	61	56	59	58

**Limbažu novada Sporta skola** ir profesionālās ievirzes izglītības iestāde. Ar Limbažu novada domes 29.07.2021 lēmumu Nr.42 (protokols Nr.4 4§) tika nolemts: reorganizēt Limbažu novada pašvaldības padotībā esošo profesionālās sporta ievirzes izglītības iestādi "Alojas novada sporta skola", juridiskā adrese: Lielā iela 7, Staicele, Limbažu novads, LV-4043 (izglītības iestādes reģistrācijas Nr. 40900014953) (turpmāk – Alojas novada sporta skola), ar 2021.gada 1.novembri nododot profesionālās ievirzes sporta izglītības programmas: futbola programmas (programmas kods 20V 813001 un kods 30V 813001) īstenošanu Limbažu novada pašvaldības padotībā esošajai profesionālās sporta ievirzes izglītības iestādei "Limbažu novada Sporta skola" (turpmāk - Limbažu novada Sporta skola), juridiskā adrese: Parka ielā 36, Limbaži, Limbažu novads, LV-4001 (izglītības iestādes reģistrācijas Nr.40900001170). -Alojas sporta skola pievienota Limbažu novada Sporta skolai.

Sporta skolai ir sadarbība ar Murjāņu sporta ģimnāziju, kā arī ar Olimpisko centru "Limbaži". Sporta skola veicina izglītības pieejamību visiem. Bērniem ar īpašām vajadzībām ir visas iespējas izmantot Sporta skolas rīcībā esošo sporta bāzi, nepieciešamības gadījumā saņemot treneru padomus un konsultācijas.

Sporta skola īsteno šādas pamatfunkcijas:

- 12 licencēto profesionālās ievirzes sporta izglītības programmu realizāciju,
- vispārīzglītojošo skolu sporta darba metodisko vadību,
- sporta sacensību organizēšanu.

Limbažu novada Sporta skola īsteno sekojošas licencētas profesionālās izglītības ievirzes programmas:

- basketbola programmas, programmas kods – 20V 81300 1, licence nr. P – 16642; kods – 30V 81300 1, licence nr. P – 16643,
- burāšanas programmu, programmas kods – 20V 81300 1, licence nr. P – 14392,
- dambretes programmas, programmas kods – 20V 81300 1, licence nr. P – 15416; kods – 30V 81300 1, licence nr. P – 15417,
- futbola programmu, programmas kods – 20V 81300 1, licence nr. P – 16646,
- smaiļošanas un kanoe programmas, programmas kods – 20V 81300 1, licence nr. P – 16648; kods – 30V 81300 1, licence nr. P – 16649,
- vieglatlētikas programmas, programmas kods – 20V 81300 1, licence nr. P – 16650; kods – 30V 81300 1, licence nr. P – 16650,
- volejbola programmas, programmas kods – 20V 81300 1, licence nr. P – 16644; kods – 30V 81300 1, licence nr. P – 16645.

Sporta skolas kopējais sākuma sagatavošanās, mācību treniņu, sporta meistarības pilnveidošanās un augstākās sporta meistarības grupu skaits – 53. Sporta skolā strādā 26 treneri, no tiem, A kategorijas sporta speciālista sertifikātu saņēmuši 6 treneri, B kategorijas sporta speciālista sertifikātu saņēmuši 17 treneri un C kategorijas sporta speciālista sertifikātu saņēmis 1 treneris. 1 treneris ir sporta studiju absolvents, un 1 treneris ir LSPA students. Limbažu novada Sporta skolas administrāciju veido direktore, direktores vietnieki, izglītības metodiķis un sporta organizators, medmāsa, saimniecības pārzinis.

*Izglītojamo skaits Limbažu novada Sporta skolā no 2017.–2021. gadam*

Mācību gads	2017./2018.	2018./2019.	2019./2020.	2020./2021.	2021./2022.
Basketbols	86	96	94	113	101
Burāšana	15	13	13	9	8
Dambrete	40	76	48	58	46
Futbols	68	90	87	94	88

Smaiļošana un kanoe	157	150	145	133	150
Vieglatlētika	119	140	146	156	148
Volejbols	83	79	63	77	75
<b>Kopā</b>	<b>568</b>	<b>644</b>	<b>596</b>	<b>641</b>	<b>616</b>

*Alojas novada sporta skolas izglītojamo skaits no 2017.–2021. gadam*

	2017./2018.	2018./2019.	2019./2020.	2020./2021.	2021./2022.
Audzēkņu skaits	65	47	53	60	32

2021. gadā Alojas novada sporta skolā ir 2 treneri (C kategorija – 1, B kategorija – 1), 32 audzēkņi – futbolisti.

**Limbažu Mūzikas un mākslas skola** ir reorganizēta mācību iestāde - 01.07.2018., apvienojot Limbažu Mūzikas skolu un Limbažu Mākslas skolu (mūzikas skola - kā patstāvīga mācību iestāde bija darbojusies no 1945.gada 22.decembra; mākslas skola – ar Limbažu novada pašvaldības lēmumu Nr.99 no 29.12.1994., kā patstāvīga mācību iestāde bija darbojusies no 1995.gada 1.janvāra, bet pirms tam pastāvēja kā Lēdurgas Mākslas skolas Limbažu klases).

Skolā tiek īstenotas šādas profesionālās ievirzes mācību programmas:

- vizuāli plastiskā māksla, programmas kods – 20V 211 001,
- taustiņinstrumentu spēle, programmas kods – 20V 212 011,
- stīgu instrumentu spēle, programmas kods – 20V 212 021,
- pūšaminstrumentu spēle, programmas kods – 20V 212 031.

Skolā apgūst mākslu, klavierspēli, akordeona spēli, vijoļspēli, čella spēli, kokles spēli, ģitāras spēli, flautas spēli, klarnetes spēli, saksofona spēli, mežraga spēli, trompetes spēli, eifonija spēli un trombona spēli.

Skolas īsteno interešu izglītības programmu pirmsskolas vecuma bērniem “Vizuālās mākslas pamati” un nodarbības pieaugušo neformālai izglītībai mūžizglītības grupai.

Skolā darbojas 27 pedagogi, direktore un divas direktores vietnieces, kā arī lietvede, dežurante un divas apkopējas.

*Izglītojamo skaits Limbažu Mūzikas un mākslas skolā no 2017.–2021. gadam.*

Mācību gads	2017./2018.	2018./2019.	2019./2020.	2020./2021.	2021./2022.
Taustiņinstrumentu spēle	106	100	94	87	80
Stīgu instrumentu spēle	46	52	49	40	30
Pūšamo instrumentu spēle	37	35	36	35	33
Vizuāli plastiskā māksla	73	76	89	88	65
<b>Kopā</b>	<b>262</b>	<b>263</b>	<b>268</b>	<b>250</b>	<b>208</b>

**Salacgrīvas Mūzikas skola** ir pašvaldības dibināta izglītības iestāde. Skola īsteno profesionālās ievirzes un interešu izglītības programmas mūzikā.

Skolā tiek īstenotas šādas profesionālās ievirzes mācību programmas:

- taustiņinstrumentu spēle, programmas kods – 20V 212 011,
- stīgu instrumentu spēle, programmas kods – 20V 212 021,
- pūšaminstrumentu spēle, programmas kods – 20V 212 031,
- sitaminstrumentu spēle, programmas kods – 20V 212 04 1.

Skolā apgūst klavierspēli, akordeona spēli, vijoļspēli, flautas spēli, klarnetes spēli, saksofona spēli, trompetes spēli, eifonija spēli, trombona spēli un sitaminstrumentu spēli.

Izglītības iestāde no 2014.gada īsteno interešu izglītības programmu “Sagatavošanas klase”, kurā tiek uzņemti bērni no 5 gadu vecuma. Šajā programmā izglītojamie apgūst priekšmetus:

Mūzikas pamati un instrumenta spēli (klavierspēli, vijoles spēli, sitaminstrumentu spēli un blokflautas spēli). Lai sasniegtu mērķi, palielināt izglītojamo interesi par pūšaminstrumentu un stīgu instrumentu spēli, 2020. gadā tika izveidota interešu izglītības programma “Izvēles instruments”, piedāvājot klavierspēles izglītojamajiem, sākot no 3. klases, apgūt papildus instrumentu.

Skolā darbojas 17 pedagogi, direktors, 2 metodisko komisiju vadītāji, lietvede un apkopēja.

*Izglītojamo skaits Salacgrīvas Mūzikas skolā no 2017.–2021. gadam.*

Mācību gads	2017./2018.	2018./2019.	2019./2020.	2020./2021.	2021./2022.
Taustiņinstrumentu spēle	53	64	65	57	56
Stīgu instrumentu spēle	3	2	4	4	4
Pūšamo instrumentu spēle	34	24	26	26	23
Sitaminstrumentu spēle	6	10	11	11	9
<b>Kopā</b>	<b>86</b>	<b>100</b>	<b>106</b>	<b>98</b>	<b>92</b>

**Salacgrīvas Mākslas skola** ir pašvaldības dibināta profesionālās ievirzes izglītības iestāde, dibināta 2002. gada 9. oktobrī ar toreizējās Salacgrīvas pilsētas ar lauku teritoriju domes lēmumu Nr. 204. Skolas juridiskā adrese sākotnēji bija Pērnavas iela 31, Salacgrīva, Limbažu rajons, 2005. gadā - Ostas iela 3, Salacgrīva un no 2013. gada - Pērnavas iela 29, Salacgrīva.

Salacgrīvas Mākslas skola īsteno profesionālās ievirzes izglītības programmu mākslā, programmas kods - 20V 211 00 1 – Vizuāli plastiskā māksla, licences Nr. P-13089, 03.12.2015. (2010. gadā no piecu gadu izglītības programmas pāriet uz septiņgadīgu izglītības programmu). No 2013. gada Salacgrīvas Mākslas skola īsteno interešu izglītības programmu “Ievads vizuāli plastiskajā mākslā”, kurā tiek uzņemti bērni no 5 gadu vecuma.

Skolā darbojas 9 pedagogi, direktors, lietvede un apkopēja.

*Izglītojamo skaits Salacgrīvas Mākslas skolā no 2017.–2021. gadam.*

Mācību gads	2017./2018.	2018./2019.	2019./2020.	2020./2021.	2021./2022.
Vizuāli plastiskā māksla	142	133	133	132	122

**Alojas Mūzikas un mākslas skola** ir pašvaldības dibināta profesionālās ievirzes izglītības iestāde mūzikas un vizuāli plastiskās mākslas profesionālās ievirzes programmu īstenošanai. Skola kā patstāvīga mācību iestāde darbojas kopš 1995.gada 2.janvāra.

Skola īsteno šādas profesionālās ievirzes izglītības programmas un interešu izglītības programmas mūzikā un mākslā:

- vizuāli plastiskā māksla, programmas kods – 20V 211 001,
- taustiņinstrumentu spēle, programmas kods – 20V 212 011,
- stīgu instrumentu spēle, programmas kods – 20V 212 021,
- pūšaminstrumentu spēle, programmas kods – 20V 212 031.

Audzēkņiem Alojas Mūzikas un mākslas skolā ir iespēja apgūt mākslu, klavierspēli, kokles spēli, ģitārspēli, flautas spēli, saksofona spēli, trompetes spēli un eifonijas spēli.

Skola piedāvā interešu izglītības programmas:

- mūzikas pamati,
- klavierspēle,
- flautas spēle,
- sitaminstrumentu spēle,
- izvēles instruments (trombons),
- izvēles instruments (akordeons),
- izvēles instruments (saksofons),



- izvēles instruments (vijole),
- izvēles instruments (sitamie instrumenti),
- izvēles instruments (flauta),
- izvēles instruments (klarnete).

Skolā strādā 13 pedagogi, no tiem 8 mūzikas nodaļā un 5 mākslas nodaļā, direktore, 2 direktora vietnieki, lietvede, apkopēja un kurinātājs.

*Izglītojamo skaits Alojā mūzikas un mākslas skolā no 2017.–2021. gadam.*

Mācību gads	2017./2018.	2018./2019.	2019./2020.	2020./2021.	2021./2022.
Taustiņinstrumentu spēle	17	18	18	16	16
Stīgu instrumentu spēle	8	8	7	12	7
Pūšamo instrumentu spēle	14	16	13	10	7
Vizuāli plastiskā māksla	35	39	39	38	44
<b>Kopā</b>	<b>74</b>	<b>81</b>	<b>77</b>	<b>76</b>	<b>74</b>
<b>Fiziskais audzēkņu skaits</b>	<b>66</b>	<b>78</b>	<b>73</b>	<b>72</b>	<b>70</b>

**Jāņa Zirņa Staiķes Mūzikas un mākslas skola** (turpmāk – JZSMMS) ir dibināta 2006. gadā kā pašvaldības izglītības iestāde mākslas un mūzikas jomas profesionālās ievirzes programmu īstenošanai. Līdz 2009. gadam skolas atradās Staiķes pilsētas bērnu dārza telpās Parka ielā 2. No 2009. gada JZSMMS telpas ieguva papīrfabrikas bijušajā *direktora mājā* (celta 1897. gadā, ar lielu parka teritoriju) Lielā ielā 36, ēkai 2012. gadā piešķirts Valsts Kultūras pieminekļa statuss.

Skola īsteno profesionālās ievirzes izglītības programmas un interešu izglītības programmas mūzikā un mākslā:

- vizuāli plastiskā māksla, programmas kods – 20V 211 001,
- taustiņinstrumentu spēle, programmas kods – 20V 212 011,
- stīgu instrumentu spēle, programmas kods – 20V 212 021,
- pūšaminstrumentu spēle, programmas kods – 20V 212 031,
- vokālā mūzika, programmas kods - 20V 212 061.

Skolā apgūst klavierspēli, vijoļspēli, saksofona spēli, flautas spēli, klarnetes spēli, ģitārspēli, mākslu, mācīties kora klasē.

Skolas īsteno interešu izglītības programmas:

- vizuāli plastiskā māksla (pirmskola, sagatavošanas grupa),
- “ESI STILĪGS!”,
- ideju tarba,
- ritmiskās mūzikas grupa.

Skolā strādā 12 pedagogi, no tiem mūzikas programmā – 7 pedagogi, mākslas programmā – 5 pedagogi. Vadību nodrošina direktors un direktora vietnieks izglītības jomā, sekretāre - lietvede, saimniecības pārzinis un apkopējs / sētnieks.

*Izglītojamo skaits Jāņa Zirņa Mūzikas un mākslas skolā no 2017.–2021. gadam.*

Mācību gads	2017./2018.	2018./2019.	2019./2020.	2020./2021.	2021./2022.
Taustiņinstrumentu spēle	13	12	9	9	8
Stīgu instrumentu spēle	14	10	12	19	16
Pūšamo instrumentu spēle	9	8	6	9	8
Vizuāli plastiskā māksla	25	29	33	34	30
Vokālā mūzika	9	5	6	5	6
<b>Kopā</b>	<b>70</b>	<b>64</b>	<b>66</b>	<b>67</b>	<b>68</b>
<b>Fiziskais audzēkņu skaits</b>	<b>61</b>	<b>64</b>	<b>58</b>	<b>51</b>	<b>45</b>

**Kultūras namu raksturojoši rādītāji***Limbažu administratīvās teritorijas kultūras pasākumu raksturojošie rādītāji.*

<b>Limbažu novada kultūras namu</b>	<b>2016</b>	<b>2017</b>	<b>2018</b>	<b>2019</b>	<b>2020</b>
Maksas norišu skaits	124	77	113	104	42
Bezmaksas norišu skaits	296	332	296	260	126
Apmeklētāju skaits (maksas)	8534	7386	12318	12826	5950
Apmeklētāju skaits (bezmaksas)	27529	28233	28735	27948	11371

*Salacgrīvas kultūras nama raksturojošie rādītāji.*

<b>Salacgrīvas kultūras nama</b>	<b>2016</b>	<b>2017</b>	<b>2018</b>	<b>2019</b>	<b>2020</b>
Maksas norišu skaits	19	22	27	27	12
Bezmaksas norišu skaits	55	50	48	51	20
Apmeklētāju skaits (maksas)	6900	6788	6547	3626	1052
Apmeklētāju skaits (bezmaksas)	12352	8566	7647	16499	3527

*Ainažu kultūras nama raksturojošie rādītāji.*

<b>Ainažu kultūras nama</b>	<b>2016</b>	<b>2017</b>	<b>2018</b>	<b>2019</b>	<b>2020</b>
Maksas norišu skaits	5	15	12	6	6
Bezmaksas norišu skaits	27	28	21	21	14
Apmeklētāju skaits (maksas)	1340	2300	1680	1132	1290
Apmeklētāju skaits (bezmaksas)	5080	3900	2260	2505	1491

*Liepupes kultūras nama raksturojošie rādītāji.*

<b>Liepupes kultūras nama</b>	<b>2016</b>	<b>2017</b>	<b>2018</b>	<b>2019</b>	<b>2020</b>
Maksas norišu skaits	8	4	4	5	1
Bezmaksas norišu skaits	16	14	16	7	9
Apmeklētāju skaits (maksas)	700	300	100	472	320
Apmeklētāju skaits (bezmaksas)	2037	1750	1985	790	1098

*Lauvas kultūras nama raksturojošie rādītāji.*

<b>Lauvas kultūras nama</b>	<b>2016</b>	<b>2017</b>	<b>2018</b>	<b>2019</b>	<b>2020</b>
Maksas norišu skaits	6	3	3	2	1
Bezmaksas norišu skaits	15	19	18	18	9
Apmeklētāju skaits (maksas)	211	150	170	90	25
Apmeklētāju skaits (bezmaksas)	392	518	396	425	155

*Alojas kultūras nama raksturojošie rādītāji.*

<b>Alojas kultūras nams</b>	<b>2016</b>	<b>2017</b>	<b>2018</b>	<b>2019</b>	<b>2020</b>
Maksas norišu skaits	11	13	16	7	8
Bezmaksas norišu skaits	45	32	28	37	35
Apmeklētāju skaits (maksas)	657	610	519	534	476
Apmeklētāju skaits (bezmaksas)	3675	3263	2828	3986	2124

*Vilzēnu tautas nama raksturojošie rādītāji.*

<b>Vilzēnu tautas nams</b>	<b>2016</b>	<b>2017</b>	<b>2018</b>	<b>2019</b>	<b>2020</b>
Maksas norišu skaits	10	15	22	16	9
Bezmaksas norišu skaits	38	24	29	22	11
Apmeklētāju skaits (maksas)	940	1275	1529	1238	338
Apmeklētāju skaits (bezmaksas)	2335	1260	2020	1350	620

*Staiceles kultūras nama raksturojošie rādītāji.*

<b>Staiceles kultūras nams</b>	<b>2016</b>	<b>2017</b>	<b>2018</b>	<b>2019</b>	<b>2020</b>
Maksas norišu skaits	nav datu	13	20	18	9
Bezmaksas norišu skaits	nav datu	21	42	36	14
Apmeklētāju skaits (maksas)	nav datu	nav datu	1718	1614	nav datu
Apmeklētāju skaits (bezmaksas)	nav datu	nav datu	5776	3573	nav datu

*Puikules tautas nama raksturojošie rādītāji.*

<b>Puikules tautas nams</b>	<b>2016</b>	<b>2017</b>	<b>2018</b>	<b>2019</b>	<b>2020</b>
Maksas norišu skaits	5	1	8	16	14
Bezmaksas norišu skaits	29	33	35	23	16
Apmeklētāju skaits (maksas)	343	5	341	510	294
Apmeklētāju skaits (bezmaksas)	1528	2083	1670	960	662

**Bibliotēku raksturojoši dati***Limbažu Galvenās bibliotēkas raksturojošie dati*

	<b>2016</b>	<b>2017</b>	<b>2018</b>	<b>2019</b>	<b>2020</b>
Lasītāju skaits	2315	2303	2212	2597	2291
Apmeklējumi	38352	35073	36309	36243	23543
Grāmatu izsniegumi	60754	58030	63569	76007	49660
Krājums	49447	42772	42766	42112	41694
Pasākumi	236	256	261	297	184

*Katvaru bibliotēkas raksturojošie dati*

	<b>2016</b>	<b>2017</b>	<b>2018</b>	<b>2019</b>	<b>2020</b>
Lasītāju skaits	190	152	151	146	147
Apmeklējumi	3580	3709	4028	3739	2978
Grāmatu izsniegumi	3831	3712	3901	4366	3553
Krājums	5302	5220	5124	5110	5300
Pasākumi	22	29	29	36	23

*Pociema bibliotēkas raksturojošie dati*

	<b>2016</b>	<b>2017</b>	<b>2018</b>	<b>2019</b>	<b>2020</b>
Lasītāju skaits	201	184	176	183	167
Apmeklējumi	4909	3396	2523	2318	1958
Grāmatu izsniegumi	4424	6029	5803	6347	4367
Krājums	4195	4590	4982	5406	5888
Pasākumi	62	70	75	52	51

*Lādes bibliotēkas raksturojošie dati*

	<b>2016</b>	<b>2017</b>	<b>2018</b>	<b>2019</b>	<b>2020</b>
Lasītāju skaits	91	127	91	60	44
Apmeklējumi	2951	2900	1318	478	389
Grāmatu izsniegumi	3501	3995	1631	956	987
Krājums	4722	4807	4663	5102	5096
Pasākumi	22	22	9	11	16

*Lādežera bibliotēkas raksturojošie dati*

	<b>2016</b>	<b>2017</b>	<b>2018</b>	<b>2019</b>	<b>2020</b>
Lasītāju skaits	362	361	322	304	275
Apmeklējumi	9668	8761	6577	4615	4889
Grāmatu izsniegumi	15009	13566	9409	7144	5728
Krājums	5715	5225	5539	5841	6138
Pasākumi	66	107	87	87	57

*Ārciema bibliotēkas raksturojošie dati*

	<b>2016</b>	<b>2017</b>	<b>2018</b>	<b>2019</b>	<b>2020</b>
Lasītāju skaits	69	69	73	64	57
Apmeklējumi	1858	777	1281	830	595
Grāmatu izsniegumi	7180	3570	3375	1691	1186
Krājums	5010	2579	2877	2710	2484
Pasākumi	25	17	15	14	12

*Pāles bibliotēkas raksturojošie dati*

	<b>2016</b>	<b>2017</b>	<b>2018</b>	<b>2019</b>	<b>2020</b>
Lasītāju skaits	226	114	138	140	131
Apmeklējumi	3342	2240	2612	2370	1992
Grāmatu izsniegumi	12751	4041	2045	2369	1213
Krājums	3710	4317	4871	5055	4823
Pasākumi	22	23	23	25	21

*Skultes bibliotēkas raksturojošie dati*

	<b>2016</b>	<b>2017</b>	<b>2018</b>	<b>2019</b>	<b>2020</b>
Lasītāju skaits	258	207	210	210	214
Apmeklējumi	4963	2715	2545	1687	1622

Grāmatu izsniegumi	13279	5757	5397	4407	3561
Krājums	4212	3840	3958	4011	4724
Pasākumi	32	40	38	43	33

*Stienes bibliotēkas raksturojošie dati*

	2016	2017	2018	2019	2020
Lasītāju skaits	73	63	67	47	45
Apmeklējumi	1085	1350	1193	731	518
Grāmatu izsniegumi	4632	3726	2446	2273	1661
Krājums	5326	5471	5901	5956	5011
Pasākumi	10	10	13	12	16

*Straumes bibliotēkas raksturojošie dati*

	2016	2017	2018	2019	2020
Lasītāju skaits	182	139	111	109	74
Apmeklējumi	3184	3378	1368	1744	1115
Grāmatu izsniegumi	6393	8914	5365	6108	2653
Krājums	3944	3879	4300	4579	3996
Pasākumi	18	14	13	16	9

*Umurgas bibliotēkas raksturojošie dati*

	2016	2017	2018	2019	2020
Lasītāju skaits	311	304	285	285	255
Apmeklējumi	5083	3682	3110	3101	2550
Grāmatu izsniegumi	4321	4666	6159	6525	5335
Krājums	6756	6857	6803	6445	6164
Pasākumi	22	22	46	37	39

*Vidrižu bibliotēkas raksturojošie dati*

	2016	2017	2018	2019	2020
Lasītāju skaits	102	181	184	189	200
Apmeklējumi	1242	3184	2861	3000	2404
Grāmatu izsniegumi	1642	3168	3187	4589	3625
Krājums	4464	4018	4900	5156	4800
Pasākumi	-	23	27	30	25

*Bīriņu bibliotēkas raksturojošie dati*

	2016	2017	2018	2019	2020
Lasītāju skaits	57	59	73	79	78
Apmeklējumi	2345	1525	1434	1265	1104
Grāmatu izsniegumi	4179	2583	3581	4309	4278
Krājums	5039	5064	4765	4661	4850
Pasākumi	26	31	40	35	23

*Viļķenes bibliotēkas raksturojošie dati*

	2016	2017	2018	2019	2020
Lasītāju skaits	263	239	250	231	207
Apmeklējumi	3519	2619	2565	3129	3548
Grāmatu izsniegumi	4782	4463	5881	7050	5137
Krājums	7232	7332	7118	6418	6705
Pasākumi	30	33	39	57	71

*Vitupes bibliotēkas raksturojošie dati*

	2016	2017	2018	2019	2020
Lasītāju skaits	251	193	167	132	148
Apmeklējumi	5767	3821	3046	2891	1460
Grāmatu izsniegumi	8094	7458	7096	8376	4857
Krājums	5185	5495	5670	5355	5419
Pasākumi	17	21	13	11	8

*Salacgrīvas bibliotēkas raksturojošie dati*

	<b>2016</b>	<b>2017</b>	<b>2018</b>	<b>2019</b>	<b>2020</b>
Lasītāju skaits	835	1643	679	1313	691
Apmeklējumi	23573	22345	24705	22321	20402
Grāmatu izsniegumi	20936	18308	19868	14293	13671
Krājums	20125	20453	20416	20256	20326
Pasākumi+izstādes	29+37	27+38	28+12	29+9	16+11

*Ainažu bibliotēkas raksturojošie dati*

	<b>2016</b>	<b>2017</b>	<b>2018</b>	<b>2019</b>	<b>2020</b>
Lasītāju skaits	470	480	475	496	421
Apmeklējumi	10161	10609	10421	10398	7853
Grāmatu izsniegumi	16308	16798	16446	16514	14978
Krājums	10369	10340	10458	10466	10544
Pasākumi+izstādes	34+71	28+62	26+73	14+74	6+70

*Korģenes bibliotēkas raksturojošie dati*

	<b>2016</b>	<b>2017</b>	<b>2018</b>	<b>2019</b>	<b>2020</b>
Lasītāju skaits	166	154	142	141	137
Apmeklējumi	4362	3995	3212	3516	2520
Grāmatu izsniegumi	3001	2252	1870	2027	1950
Krājums	5585	5804	6465	6660	7336
Pasākumi+izstādes	32+23	24+7	24+7	19+7	5+7

*Svētciema bibliotēkas raksturojošie dati*

	<b>2016</b>	<b>2017</b>	<b>2018</b>	<b>2019</b>	<b>2020</b>
Lasītāju skaits	241	237	238	249	221
Apmeklējumi	2668	2576	2465	2702	2432
Grāmatu izsniegumi	3277	3653	3351	4789	4416
Krājums	6877	7029	6853	7673	7166
Pasākumi+izstādes	14+56	17+37	11+24	17+31	7+17

*Tūjas bibliotēkas raksturojošie dati*

	<b>2016</b>	<b>2017</b>	<b>2018</b>	<b>2019</b>	<b>2020</b>
Lasītāju skaits	218	233	239	263	241
Apmeklējumi	4999	5240	4551	4591	3830
Grāmatu izsniegumi	9272	9780	8569	6747	5502
Krājums	6921	6675	7593	8392	9097
Pasākumi+izstādes	10+46	18+55	13+52	7+46	15+32

*Liepupes bibliotēkas raksturojošie dati*

	<b>2016</b>	<b>2017</b>	<b>2018</b>	<b>2019</b>	<b>2020</b>
Lasītāju skaits	213	204	183	195	169
Apmeklējumi	3595	3218	3012	2803	2010
Grāmatu izsniegumi	6016	4849	4469	4134	3289
Krājums	10822	11423	11715	10604	10561
Pasākumi+izstādes	18+28	20+32	14+27	16+26	11+27

*Salacgrīvas vidusskolas bibliotēkas raksturojošie dati*

	<b>2016</b>	<b>2017</b>	<b>2018</b>	<b>2019</b>	<b>2020</b>
Lasītāju skaits	534	536	684	431	406
Apmeklējumi	3043	4598	5849	7658	2925
Grāmatu izsniegumi	6529	6058	5849	7736	6585
Krājums	26994	26065	26260	26520	26994
Pasākumi	5	5	7	4	3

*Krišjāņa Valdemāra Ainažu pamatskola bibliotēkas raksturojošie dati*

	<b>2016</b>	<b>2017</b>	<b>2018</b>	<b>2019</b>	<b>2020</b>
Lasītāju skaits	93	112	115	132	140
Apmeklējumi	981	1008	891	1078	1004
Grāmatu izsniegumi	1310	1222	3130	3311	2507
Krājums	3937	3850	3984	4041	4272
Pasākumi	9	7	6	3	2

*Liepupes vidusskolas bibliotēkas raksturojošie dati*

	<b>2016</b>	<b>2017</b>	<b>2018</b>	<b>2019</b>	<b>2020</b>
Lasītāju skaits	252	169	160	153	152
Apmeklējumi	487	395	340	258	1054
Grāmatu izsniegumi	2195	1684	1709	1137	1846
Krājums	10398	10593	10687	9033	8597
Pasākumi	9	5	5	5	5

*Alojas pilsētas bibliotēkas raksturojošie dati*

	<b>2016</b>	<b>2017</b>	<b>2018</b>	<b>2019</b>	<b>2020</b>
Lasītāju skaits	711	701	670	697	697
Apmeklējumi	13876	11732	7893	8228	5572
Grāmatu izsniegumi	15518	16553	12066	11744	7321
Krājums	14706	14884	14456	13892	11738
Pasākumi	28	20	34	60	24

*Bibliotēkas "SALA" raksturojošie dati*

	<b>2016</b>	<b>2017</b>	<b>2018</b>	<b>2019</b>	<b>2020</b>
Lasītāju skaits	191	220	129	143	94
Apmeklējumi	3660	6360	5567	4974	2597
Grāmatu izsniegumi	3147	4362	4997	3586	2954
Krājums	5052	5531	6096	6091	65772
Pasākumi	14	32	2	3	-

*Staiceles pilsētas bibliotēkas raksturojošie dati*

	<b>2016</b>	<b>2017</b>	<b>2018</b>	<b>2019</b>	<b>2020</b>
Lasītāju skaits	421	542	490	504	437
Apmeklējumi	20448	16894	15393	6184	4253
Grāmatu izsniegumi	16015	13960	14759	12833	7618
Krājums	13544	13341	13273	13674	14303
Pasākumi	56	54	56	65	45

*Braslavas pagasta bibliotēkas raksturojošie dati*

	<b>2016</b>	<b>2017</b>	<b>2018</b>	<b>2019</b>	<b>2020</b>
Lasītāju skaits	145	101	88	84	75
Apmeklējumi	3367	2885	2662	2787	1929
Grāmatu izsniegumi	6212	7143	6930	4929	3699
Krājums	3334	2748	2657	2551	2553
Pasākumi	5	6	5	4	3

*Vilzēnu bibliotēkas raksturojošie dati*

	<b>2016</b>	<b>2017</b>	<b>2018</b>	<b>2019</b>	<b>2020</b>
Lasītāju skaits	253	201	182	157	140
Apmeklējumi	3054	2334	2293	1506	910
Grāmatu izsniegumi	5893	3952	3198	2212	1196
Krājums	3954	3962	3916	3895	3388
Pasākumi	2	10	8	10	7

*Puikules bibliotēkas raksturojošie dati*

	<b>2016</b>	<b>2017</b>	<b>2018</b>	<b>2019</b>	<b>2020</b>
Lasītāju skaits	261	243	231	174	185
Apmeklējumi	4777	4082	3771	2992	1955
Grāmatu izsniegumi	4621	4682	4326	4123	3815
Krājums	6516	6648	6938	6566	10434
Pasākumi	12	26	26	9	0

## Muzeju apraksts

**Limbažu muzejs atrodas** Burtnieku iela 7, Limbažu pilsētā 19.gs. sākumā celtajā Rīgas rātes jaunajā pilī jeb Pilsmuižas pārvaldnieka ēkā iekārtota vēstures ekspozīcija un izstāžu zāles. Ierīkota patstāvīga ekspozīcija Latvijas Valsts himnas autoram Baumaņu Kārlim. Muzeja 1. stāva zālē rekonstruēts 19.gs. 2. puses interjers, izmantojot Limbažos un apkārtnē lietotas autentiskas mēbeles. Izstādes apmeklētāji gūs ieskatu ne tikai par Baumaņu Kārļa dzīvi, bet arī priekšstatu par saimnieciskajām norisēm un saviesīgo dzīvi laikā, kad Limbažos dzīves nogali pavadīja Baumaņu Kārlis. Muzeja direktore – Elēna Silāja.

Limbažu muzeja izstāžu zāles un vēstures ekspozīcija atrodas 19. gs. sākumā celtajā Rīgas rātes jaunajā pilī jeb Pilsmuižas pārvaldnieka ēkā Burtnieku ielā 7.

Šeit apskatāma ekspozīcija "Perpetuum mobiles. Limbažu pilsētas un novada kultūrvēsturiskie procesi un saimnieciskā dzīve" un Latvijas Republikas himnas autoram veltītā ekspozīcija "Baumaņu Kārlis un viņa laiks". Divās maināmo izstāžu zālēs muzeja viesus regulāri priecē arī visdažādākajām tēmām veltītas ceļojošās, muzeja darbinieku veidotas vai mākslas izstādes.

Muzeja apmeklētājus sagaida arī amatnieku izstrādājumu un pilsētas suvenīru veikals "Saloniņš". Interesentiem ir iespēja aplūkot blakus esošās Limbažu viduslaiku pilsdrupas, kas ir vēsturiski nozīmīgas, jo pils savulaik bijusi viena no Rīgas arhibīskapa mītnes vietām.

Pils vārtu tornis ir vienīgais Latvijā, kur ieejas portālā saglabājušies unikāli vārti ar paceļamo restu konstrukcijas fragmentiem. Vasaras periodā (aprīļa sākums - oktobra beigās) muzeja viesiem tiek piedāvāta arī iespēja aplūkot Limbažu pilsētu no blakus pilsdrupām uzceltā skatu torņa.

Tāpat pilsētas viesi ir aicināti aplūkot Limbažu muzeja atklātajā krājuma glabātuvē redzamo tehnisko ierīču kolekciju, kas izvietota 19. gs. otrajā pusē celtajā bijušajā Limbažu Brīvprātīgo ugunsdzēsēju biedrības depo ēkā Torņa ielā 3.

Vecais ugunsdzēsēju depo ir īstā vieta, kurp doties, lai uzzinātu par to, kā senāk Limbažos dzēsa ugunsgrēkus, cik bieži tie notika, ko darīja, kad pamanīja dūmus. Apmeklētāji aicināti iemūžināt ugunsdzēsēju mašīnu un pa šaurām kāpnēm pāri stiklotām grīdām uzkāpt līdz pašai depo torņa augšai, kur pa piektā stāva lodziņiem paveras skati uz vecpilsētas centrālo daļu.

Kopš 2020.gada 1.augusta Baumaņu Kārļa, bij. Tīrgus laukuma malā, Cēsu un Torņa ielas krustojumā, iepretī TIC atrodas atraktīvs vides objekts - Centra kiosks. Atjaunotā koka konstrukcijas vitrīna/stiklots paviljons kopē Limbažu vēsturiskā centra Kiosku, kas tika uzstādīts vecpilsētas centrā, Tīrgus laukumā 1935. gadā. Kiosks, kā arī SHELL benzīntanks savdabīgā veidā iemarķēja vietu pilsētas vēsturiskajā centrā, no kuras tika iemērīta viduslaiku pilsēta.

Centra kiosks kalpo kā Limbažu muzeja ārtelpas vitrīna, kur atspoguļot ilustratīvos materiālus un citu informāciju, par pilsētas un novada kultūras dzīvi, kā arī saimnieciskajām norisēm.

**Pāles novadpētniecības muzejs** atrodas Kalnakrogā, Pāles pagastā. Muzejs ciešā sadarbībā ar vietējiem iedzīvotājiem apzina un popularizē Pāles pagasta un ar tā vēsturi un Vidzemes lībiešu pēctečiem saistītās teritorijas kultūrvēsturiskās vērtības no vissenākajiem laikiem līdz mūsdienām, lai veidotu sabiedrību, kas apzinās sava novada un dzimtas vēsturi, kā arī novērtē citu tautu kultūras bagātības.



Pāles novadpētniecības muzejs (Pāles pagasta "Kalnakrogā") ir vienīgais Latvijā, kurā ir iespējams uzzināt par Vidzemes lībiešu vēsturi. Šobrīd nešaubīgi var uzskatīt par maldīgu viedokli, ka lībieši Vidzemē ir izmiruši jau 19.gs. otrajā pusē. Pētījumi arhīvos un novada pareizticīgo un luterāņu draudžu nublicētie dokumenti pierāda, ka lielākā daļa šo dzimtu ir bijušas plašas un sazarotas. To pēcteči vēl arvien dzīvo ne tikai Svētciena apvidū, bet visā Latvijā un ārvalstīs. Muzeja vadītāja - Liene Noriņa – Šeikina.

**Bārdu dzimtas memoriālais muzejs "Rumbiņi"** atrodas vietā, ko sauc par "Rumbiņi", Katvaru pagastā. Muzeja vadītāja - Valda Irmeja. Bārdu dzimtas memoriālais muzejs "Rumbiņi" glabā trīs latviešu kultūrai nozīmīgu personību - dzejnieku Friča Bārdas, Paulīnas Bārdas un Antona Bārdas piemiņu. Saglabājušās 19.-20. gadsimta zemnieku sētas ēkas un sadzīves priekšmeti glabā liecības par šīs sētas iemītnieku dzīvi. Kopā ar apkārtnes skaisto dabu - mežiem, pauguriem un bērzu birzīm tie sniedz priekšstatu par vidi, kurā dzejnieki dzīvojuši un smēlušies iedvesmu daiļradei. "Rumbiņi" ir vieta, uz kurieni var doties gan literatūras un vēstures cienītāji, gan arī tie, kuri vēlas gūt pozitīvas emocijas, atrodoties pie dabas.

**Salacgrīvas muzejs** ar vienu teritoriālo struktūrvienību – Ainažu Ugunsdzēsības muzeju. Muzeja direktore – Ieva Zilvere.

Muzeja misija ir stiprināt lokālā patriotisma jūtas vietējā sabiedrībā, atklāt Salacgrīvas un tās novada kultūras mantojuma savdabību Ziemeļvidzemē, vēstīt par zveju un zvejniekiem laiku lokos, īpaši izceļot Salacas nēģu zvejas senās tradīcijas un godā ceļot Ainažu brīvprātīgo ugunsdzēsēju biedrības darbību un tradīcijas. Darboties kā novada vēstures centram vietējiem iedzīvotājiem, tūristiem un vēstures pētniekiem.

Salacgrīvas muzejs (26.08.2021. Limbažu novada pašvaldības domes sēdē tiek mainīts Salacgrīvas novada muzeja nosaukumu uz nosaukumu Salacgrīvas muzejs) atrodas Salacgrīvā, Sila ielā 2 uz pilsētas vecās biedrības mājas pamatiem 1989.gadā uzceltā namā. Muzeja krājumā ir 5576 priekšmeti, un tie veido piecas kolekcijas – fotogrāfijas un pastkartes, – upes un jūras zvejas rīki un piederumi, – tekstilijas un mājsaimniecības rīki un piederumi, – dokumenti un iespieddarbi, – mākslas darbi. Muzejā ir pastāvīgā ekspozīcija "Zutiņš murdā", kas stāsta par Salacas nēģu zvejas senajām tradīcijām, kā arī regulāri notiek ar Salacgrīvas administratīvās teritorijas kultūrvēsturi un mākslu saistītas izstādes. Apmeklētājiem pieejama digitālā ekspozīcija "Salacgrīvas muzeja dārgumi". Muzeju iespējams apskatīt individuāli vai grupās gida pavadībā. Muzejā tiek vāktas ziņas un glabājas materiāli par zveju un zvejniekiem Ziemeļvidzemes jūras piekrastē un Salacas upes lejtecē, par seno nēģu zveju ar tačiem, par Vecsalacas un Svētciena muižu vēsturi, uz kuru zemēm izveidojusies Salacgrīva, par pilsētas ekonomisko un politisko dzīvi, apkārtnes skolām, baznīcām un draudzēm, par salacgrīviešiem, kas dara godu pilsētai un novadam un pazīstami ar saviem nopelniem pedagogijā, zinātnē, kultūrā un mākslā, uzņēmējdarbībā, politikā un tautsaimniecībā.

**Ainažu Ugunsdzēsības muzejs** atrodas Ainažos, Valdemāra ielā 47, tā sauktajā "Māleru" mājā, kur 2 stāvos izvietoti un eksponēti muzeja krājuma priekšmeti. Muzeja vadītāja – Sarmīte Vilde.

Ainažos, šajā mazajā piejūras un pierobežas pilsētā, jau 82 gadus rosīgi darbojas Brīvprātīgā Ugunsdzēsēju biedrība (BUB). Tās biedri ne tikai cīnās ar ugunsnelaimēm, bet saglabā savas tradīcijas. Ar Ainažu ugunsdzēsēju darbu no biedrības dibināšanas 1926.gadā līdz 2.Pasaules karam var iepazīties Ainažu ugunsdzēsības muzeja pastāvīgajā ekspozīcijā "Spožas pogas, ķiveres". Ekspozīcija saturiski pilnveidota un tajā var gūt ziņas arī par pilsētas vēsturi. Šobrīd muzejā krājumā ir 2484 priekšmeti. Muzejā populāras muzejpedagoģiskās programmas

pirmskolas izglītības iestāžu audzēkņiem un pamatskolas skolēniem. Muzeju var apskatīt gan individuāli, gan grupās gida pavadībā.

**Staiceles lībiešu muzejs „Pivāliņi”** ir Staiceles pilsētas domes izveidota struktūrvienība (Staiceles pilsētas domes 1999.gada 20.oktobra Lēmums Nr.130)

Muzejs iepazīstina ar lībiešu vēsturi un kultūras mantojumu Staiceles apkārtnē ap Salacu, Staiceles un tās apkārtnes vēsturi.

Misija ir izveidot sabiedrību, kas apzinās sava novada vēsturi, kultūras, darba un sadzīves tradīcijas, muzejs sadarbībā ar skolu un pilsētas iedzīvotājiem, vāc, glabā, pēta un popularizē Staiceles pilsētas un tās apkārtnes vēsturi (senā lībiešu Metsepoles novada vēstures turpinājumu), iekļaujas Latvijā dzīvojošo lībiešu sabiedriskajā, zinātnes un kultūras dzīvē, sniedz ieguldījumu valsts ilgtermiņa mērķprogrammas „Lībieši Latvijā” īstenošanā.

Muzeju krājumā glabājās 2274 krājuma vienības, no kuriem pamatkrājumā ir 1195 priekšmeti. Liela daļa krājuma sastāda priekšmeti, fotogrāfijas un dokumenti, kuri liecina par Staiceles apkārtnes lauku ļaužu dzīvesveidu, darba un sadzīves tradīcijām. Liela daļa krājuma liecina par Staiceles papīrfabrikas darbību gadsimta garumā. Krājumā iekļauti priekšmeti, kas atspoguļo Lielās ielas veidošanos un attīstību; stāsta par izglītības, kultūras, sporta un rokdarbu tradīcijām Staicelē. Krājumā tiek glabātas liecības par Staiceles Brīvprātīgo Ugunsdzēsības biedrību (dibināta 1913.gadā). Krājumu skaits pret iepriekšējo gadu ir palielinājies par 43 vienībām.

Muzejam ir iegādāts mobilais pacelājs cilvēkiem ar kustību traucējumiem, kuri pārvietojas ratiņkrēslā, lai cilvēki varētu nokļūt muzejā.

## Svētku un festivālu saraksts 2020. gadā

Pasākums	Norises vieta
<b>Limbažu administratīvā teritorija</b>	
Izstāde "Ceļojums pa Latvijas robežu zirga mugurā"	Limbažos, administratīvās ēkas foajē
Limbažu apriņķa vokālo ansambļu, tautas mūzikas instrumentu, kapelu, folkloras un tradīciju kopu skate	Pāles kultūras namā
Piemīņas brīdis veltīts Latvijas Republikas atjaunošanai	Visā novadā
Vizuālās mākslas konkurss "Friča Bārdas dzejas gleznas"	Limbažos
Himnai 100! Himnas godināšanas diena Limbažos. Video stāsts par Baumaņu Kārli.	Limbažos
Jāņu ielīgošana, Vasaras saulgrieži	Visā novadā
Friča Bārdas personīgās bibliotēkas izstāde	Bārdu dzimtas memoriālajā muzejā "Rumbiņi"
Latvijas armijai 100! Piemīņas brīdis	Limbažos
Atklāj Centra kioska ārtelpas vitrīnu	Limbažos
Skultes kultūras integrācijas centra 10 gadu jubilejas pasākums	Skultē
Sporta un kultūras svētki pagastos	Pālē, Limbažu pagastā
Limbažu pilsētas svētki "Uzvelciet baltu kreklu... Pasaule ir siltuma izslāpusi."	Limbažos
Šlāģerfestivāls 2020	Limbažos
Friča un Paulīnas Bārdas jubilejas pasākums Rumbiņos	Bārdu dzimtas memoriālajā muzejā "Rumbiņi"
Senā uguns nakts	Skultes jūrmalā
"Satiec savu meistar!" Limbažu novada meistarību meistardarbnīcas – Aija Brikmane, TLMS "Dzilna", 9 arodi, Viļķenes koka karotes	Limbažos, Viļķenē
Dzejas dienu pasākumi	Rumbiņos, Melngaiļa sētā, Limbažu Galvenajā bibliotēkā, Teātra mājā
Izstāde "Ar zīmuli caur Limbažiem"	Limbažu muzejā
"Himnas Goda diena"	Viļķenē
TLMS "Dzilna" 55 jubilejas izstāde "Starp vakaru un rītu"	Limbažu kultūras namā
Grāmatu svētki Umurgā	Umurgā
Izstāde "87 Lāčplēši. Ar Lāčplēša kara ordeni apbalvotie novadnieki"	Limbažu muzejā
Lāčplēša dienas pasākumi, sveču iedegšana	Visā novadā
Koncertprogramma "Lūgšana naktij" veltīta Latvijas dzimšanas dienai un visiem novada ļaudīm	Visā novadā
Egļu iedegšana, Ziemassvētku pasākumi, sveiciens, izstādes...	Visā novadā
Rūķu ceļš	Limbažos un novadā
Limbažu novada bibliotēkās regulāras izstādes un tikšanās ar grāmatu autoriem	Limbažos un novadā
Limbizkvīts	Limbažu pilsdrupās
Lielo lakatu festivāls	Limbažu pilsētā
<b>Salacgrīvas administratīvā teritorija</b>	
Reņģedāju festivāls	Salacgrīva, laukums pie KC
Jūras svētki	Salacgrīva, Jahtu laukums, laukums pie KC un Zvejnieku parks
Jāņu ielīgošana	Salacgrīva, Zvejnieku parka estrāde
Krastu mači	Laukums pie KC, Salacgrīva
Saulrieta steķis – muzikāli noskaņu vakari katru piektdienas vakaru no maija līdz septembrim	Jahtu ostas promenāde
Ziemeļlivonijas festivāls	Ainaži
Sudraba kaija	Liepupes tautas nams
Tūjas svētki	Tūja
Liepupes pagasta svētki	Liepupes pilskalns
Senā uguns nakts	Ainažu Baltās saules akmens jūrmalā
Nēģu diena	Salacgrīvas nēģu tačos, pilsētas centrā un Svētcīemā
Egles iedegšana	Salacgrīvā un Ainažos
<b>Alojas administratīvā teritorija</b>	

Svētki "Gaismu sauca"	Aloja
Vasaras saulgriežu svētki "Kroņa andele Alojā novadā"	Aloja
Lieldienu lustes/pop - iela	Vilzēnu TN
Baltā galdauta svētki	Vilzēni/Braslava/Urga
Braslavas pagasta svētki	Vilzēni/Braslavas parks
Jānu ielīgošana	Braslavas parks
Valsts svētku pasākums	Vilzēnu TN
Gada balle	Vilzēnu TN

## Aktīvās atpūtas iespējas Limbažu novadā

Nosaukums	Aktīvā atpūta	Adrese
EASY RIDE	E-velo noma	"Tači", Salacgrīvas pagasts, Limbažu novads
Jūras ceļojumi	Jūras ceļojumi piedāvā iespēju doties nelielā izbraukumā gar Salacgrīvas piekrasti, gan arī tālākos izbraucienos uz Igaunijas, Somijas un Zviedrijas salām	Pērnavas iela 49, Kuiviži
Kaķeņbols	Peintbols ar kaķeņēm	Limbažu nov., Liepupes pag., "Ataugas"
Slēpo pa jūru	Distanču slēpošana	
Pludmales volejbola laukumi	Pludmales volejbols	Lat:57.747509, Lon:24.347742
Brīvdabas sporta laukums	Futbols, volejbols, strītbols, šūpoles, batuts	Krasta iela 40B, Salacgrīva
Sunsetsup	Sup noma	Kuiviži Lat:57.785507, Lon:24.350681
Sporta un atpūtas komplekss "Zvejnieku parks	Futbols, teniss, skrituļlaukums, volejbols, basketbols, vieglatlētikas laukums, āra trenēzīeru zāle, slidotava un distanču slēpošana (ziemā)	Sporta iela 6, Salacgrīva
Veikbords	Veikborda noma	Lat: 57.751083, Lon: 24.370703
Tenisa korti	Teniss	Sporta iela 4, Salacgrīva
Izbrauc ar jahtu	Jahtas brauciena noma	Lat: 57.788277, Lon: 24.350080
Zirgu izjāde	Zirgu izjāde	"Mūrnieki", Salacgrīvas pagasts
BĪRIŅU PILS	Laivu un velo noma, Zirgu izjāde	Vidrižu pag., Bīriņi
DZIĻEZERA UN RIEBEZERA DABAS TAKA	Laivu noma, maksšķerēšana	Limbažu pagasts, "Priedītes"
LIELEZERA PLUDMALE	Laivu noma, ūdens velosipēdu noma, bērnu rotaļu laukums	Limbaži lat: 57.506095; lon: 24.705634
ZIRGU IZJĀDE PRIEDĒS	Zirgu izjāde	Priedes, Limbažu novads
KROŅI	Zirgu izjāde	Skultes pagasts
Skydive	Lēciens ar izpletņi	Limbažu lidlauks
Alojas sporta halle	Futbols, volejbols, basketbols	Ausekļa iela 1, Alojas pilsēta
Staiceles futbola centrs	Futbola, basketbola, tenisa, turnīri	Sporta iela 5, Staiceles pilsēta
Izbrauciens ar plostu	Plosta brauciens, laivu noma, velosipēdu noma	

## Limbažu novada naktsmītņu pakalpojuma sniedzēji

Nosaukums	Adrese	Tips
Mežupes	Tūja, Salacgrīvas pag., LV-4032	Viesu nams
Kundziņu salas	Kundziņšala, Vidrižu pag. LV-4013	Viesu nams
Vecmuiža	Vecmuiža, Zaķi, Liepupes pag., LV-4022	Viesu nams
Kundziņi	"Kundziņi", Vidrižu p., Limbažu n., LV-4013	Viesu nams
Vēverkalni	Kalēju iela 2, Gravās, Vidrižu pag.	Viesu nams
Karle	Jūraslīči, Salacgrīvas pag., LV-4033	Viesu nams
Lauvaskalni	Lauvaskalnu nami, Umurgas pag., LV-4004	Viesu nams
Roķi	Jaunā iela 6, Salacgrīvas pilsēta, LV-4033	Viesu nams
Kraukļi	Salacgrīvas pag., LV-4033	Viesu nams
Bērziņi	Bērziņi 1, Salacgrīvas pag., Vitrupe, LV-4030,	Viesu nams
Paegli	Paegli, Limbažu pag., Kaijciems, LV-4010	Viesu nams / kempings
Lauču akmens	Lauču akmens, Lauči, Skultes pag., LV-4025	Kempings
Milleri	Pērnavas iela 35C, Salacgrīvas pilsēta, LV-4033	Kempings
Sāruma	Kaijciems, Limbažu pag., LV-4010	Kempings
Kriminalieki	Tūja, Liepupes pag., LV-4022	Kempings
Jūrasdzeņi	Jūras iela 10, Tūja, Liepupes pag., LV-4022	Kempings
Klintis	Salacgrīvas pag., LV-4033	Kempings
Empagi	"Empagi", Lādezers, Limbažu pag., LV-4011	Brīvdienu māja
Urakši	Urakši, Limbažu pag.	Brīvdienu māja
Brīvdienu namiņš	Pērnavas 46, Salacgrīvas pilsēta, LV-4033	Brīvdienu māja
Korķi	Salacgrīvas pag., LV-4033	Brīvdienu māja
Imantas	Pērnavas 37, Salacgrīvas pilsēta, LV-4033	Brīvdienu māja
Randu Pļavas	Pērnavas iela 33d, Salacgrīvas pilsēta, LV-4033	Brīvdienu māja
Vējavas	Salacgrīvas pag., LV-4033	Brīvdienu māja
Punkas	Punkas, Limbažu pag., LV-4010	Brīvdienu māja
Jūras bura	Jūras iela 41, Tūja, Liepupes pag., LV-4022	Brīvdienu māja
Riverside Holiday House Apartments	Smiltenes iela 2, Salacgrīva, LV-4033	Brīvdienu māja
Brīvdienu pirtīņa	Pērnavas iela 46, Kuiviži, LV-4033	Brīvdienu māja
Trimpas	Trimpas, Šķīsterciems, LV-4003	Brīvdienu māja
Pļavas Holiday House	Valdemāra iela 121, Ainaži, Salacgrīvas nov., Ainaži, LV-4035	Brīvdienu māja
Beach House Ežurgas	Liedaga iela Ežurgas, Tūja, LV-4022	Brīvdienu māja
Bīriņu pils	Bīriņu Pils, Vidrižu pag., Bīriņi, LV-4013	Viesnīca
Kapteinu Osta	Pērnavas iela 49a, Salacgrīva, LV-4033	Viesnīca
Pļavas	Valdemāra iela 121, Ainaži, LV-4035, Latvija	Viesnīca
Kuivižu Krogs	Pērnavas iela 58, Salacgrīva, LV-4033	Motelis

## Limbažu novada ēdināšanas pakalpojumu sniedzēji

Nosaukums	Adrese	Tips
Kļava	Lauku iela 1, Limbaži	Restorāns
Parka kafe	Parka iela 8, Limbaži, Limbažu pilsēta, LV-4001	Kafejnīca
Viesis	Limbaži, Rīgas iela 16	Kafejnīca
Madara, lielveikalā "TOP"	Rīgas iela 23a, Limbaži	Kafejnīca
Picērija "LAUVAS PICA"	Limbaži, Rīgas iela 8	Picērija
Mārtiņbode	Limbažu pag., "Santes" Limbaži-Tūja 2. km	Kafejnīca
Trīs Kambari	Limbaži, Baumaņu Kārļa laukums 3	Restorāns
Gaidas	Limbaži, Jaunā iela 8	Ēdiens līdzņemšanai
Restorāns/krodziņš "Lauču akmens"	"Lauči", Skultes pag.	Restorāns/krodziņš
Igates dzirnavu krodziņš	Vidrižu pagasts Limbažu novads, Igate	Krodziņš
Bīriņu pils restorāns	Vidrižu pag., Bīriņi	Restorāns
Kapteiņu osta	Pērnavas 49a, Kuiviži (Salacgrīva)	Restorāns
Liepupes muižas restorāns	Liepupe	Restorāns
Pļavas	Valdemāra iela 121, Ainaži	Restorāns
Rakari	"Rakari", Salacgrīvas novads	Restorāns
Rankuļrags	Klintis, Limbažu novads	Restorāns
Kuivižkrogs	Pērnavas iela 58, Salacgrīva	Krogs
MEKE	Mežgravas, Liepupe, Limbažu novads	Krogs
Krogs "Sidrabiņi"	Tallinas šosejas 55. kilometrā	Krogs
Kafejnīca Helmi	Valdemāra iela 51, Ainaži	Kafejnīca
Ab initio	Krīperu iela 3, Salacgrīva	Picu restorāns
Kambīze	Rīgas iela 14 a, Salacgrīva	Kafejnīca
Karle	"Jūraslīči", Limbažu novads	Kafejnīca
Liedags-L	Tūja, Liedaga iela 3	Kafejnīca
Nāc un ēd Birzgaļos	Liepupes pagasts "Birzgaļi"	Kafejnīca
Pasēdnīca	Vidzemes iela 2, Salacgrīva	Bistro
Jūrasbite	Jūras iela 10, Tūja	Grillbārs
Kebabnīca KasTe	Viļņu iela 2, Salacgrīva	Kebabnīca
Ēdnīca "Kuivižu enkurs"	Pērnavas ielā 31, Salacgrīvā	Ēdnīca
Hesburger	Valdemāra iela 82, Ainaži	Ātrā ēdināšana
Circle K	Viļņu iela 4, Salacgrīva	Ātrā ēdināšana
Mieriņš	Kalēju iela 7, Aloja, LV – 4064	Kafejnīca
NINA S	Jūras iela 13, Aloja, LV – 4064	Kafejnīca
Milvus	Lielā iela 6a, Staicele, LV-4043	Kafejnīca
"Strautiņi"	"Strautiņi", Vilzēni, Braslavas pagasts, LV-4068	Kafejnīca
Malkas krāsni cepta pica	Kluba iela 15, Aloja, LV-4064	Picērija
Proto di mare	Jūras iela 3, Aloja, LV-4064	Kafejnīca
Urgas dzirnavas	"Urgas dzirnavas", Braslavas pagasts, LV-4064	Krodziņš

## Atpūtas maršruti Limbažu novadā

Nosaukums	Koordinātas / Adrese	Distance
<b>Pastaigu takas</b>		
JŪRTAKA	lat: 57.368107; lon: 24.400892	Garums: ~ 1420 km, 70-72 dienas
Limbažu Lielezera dabas taka	lat: 57.503567271992885; lon: 24.70216372533049	2,3 km
Spēkozolu pārgājiens	Medņi, Vidrižu pagasts, Limbažu novads lat: 57.378231; lon: 24.636452	3 km
Bīriņu pils parks	Bīriņu Pils, Bīriņi, Vidrižu pag., Limbažu nov. lat: 57.2438; lon: 24.6595	5 km
Augstrozes Lielezera dabas taka	lat: 57.520236; lon: 25.021448	~ 1 km
Ar purva kurpēm Niedrāju-Pilkas purvā	lat: 57.742222; lon: 24.637639	-
Ar purva kurpēm Laugas purvā	lat: 57.266333; lon: 24.690250	-
Dziļezera un Riebezera dabas taka	Limbažu pagasts, "Priedītes" lat: 57.502433; lon: 24.580347	~ 4,1 km
Katvaru muižas parks	Katvaru pag., Katvari lat: 57.558513672917414; lon: 24.799713624521317	~ 15 ha
Izglītības centrs – Ķirbižu meža muzejs un izziņas taka	Viļķenes pag., Ķirbiži lat: 57.651224; lon: 24.489630	-
Ārciema muižas parka dabas taka	Ārciems, Pāles pagasts	8,1 h
Niedrāju - Pilkas purva dabas taka	Pāles pag. lat: 57.740209; lon: 24.640188	0,9 km
Augstrozes pilskalna dabas taka	Umurgas pagasts, Limbažu novads lat: 57.5142500; lon: 25.0133011	-
Orientējies Salacgrīvā	Salacgrīvas pilsēta	-
Ainaži - mazpilsētas šarms	Ainažu pilsēta	-
Pa vēstures takām	Salacgrīvas pilsēta	-
Keramikas ceļš	Salacgrīvas pilsēta	-
Positivus/Kuivižu aleja	Salacgrīvas pilsēta	-
Minhauzena stāstu parks	Lat: 57.405525, Lon: 24.423531	-
Starp divām ostām	Lat: 57.756162, Lon: 24.358143	5,5 km
Zaļie dzelzceļi	Ainaži – Valmiera, Lāde – Rūjiena	85km
Lauči - Tūja	Lauči. Netālu no jūras krasta	15 km
Tūja - Svētciems	Tūja pirms Zaķupītes ietekas, blakus	24 km
Svētciems - Ainaži	Svētciems pie Svētupes grīvas, iepretim kempingam „Vējavas”	26 km
Salacgrīvas novada kultūrvēstures pērles	Salacgrīvas pilsēta	-
Ieskats vēsturē	Svētciems	-
Jūrniecības pirmsākumi	Ainažu pilsēta	-
Piejūras dižakmeņi	Salacgrīvas pagasts	-
Planču purva dabas taka	Staiķeles pagasts (Jābrauc pa ceļu P15 un jānogriežas uz Mūnām)	0,5 km
Dabas takas Karogu silā	Pirms Staiķeles, pa labi	-
Puikules Purezera dabas taka	-	3 km
Dabas taka apkārt mazajam Ozolu ezeram	-	-
<b>Velomaršruti</b>		
Limbaži – Priedes – Tiegaži – Āstere – Pociems – Katvari – Umurga – Limbaži	Limbažu pilsēta	-
Katvaru pagasts	Katvaru pagasts	-
Salacgrīva – Tūja	Salacgrīvas pilsēta	-
Velomaršruts "Izzini senos muižu	Salacgrīvas pilsēta	20 km



ceļus"		
Salacgrīva-Veczemju klintis maršruts	Lat: 57.589741, Lon: 24.371538	--
Trīs tilti velo maršruts	Lat: 57.7518518, Lon: 24.3557191	
<b>Laivu maršruti</b>		
Mērnīki - Vecsalaca	Lat: 57.854297, Lon: 24.519665	19 km
Svētupe - Jaunupe - Salaca	-	-
Vitrupe	-	-