
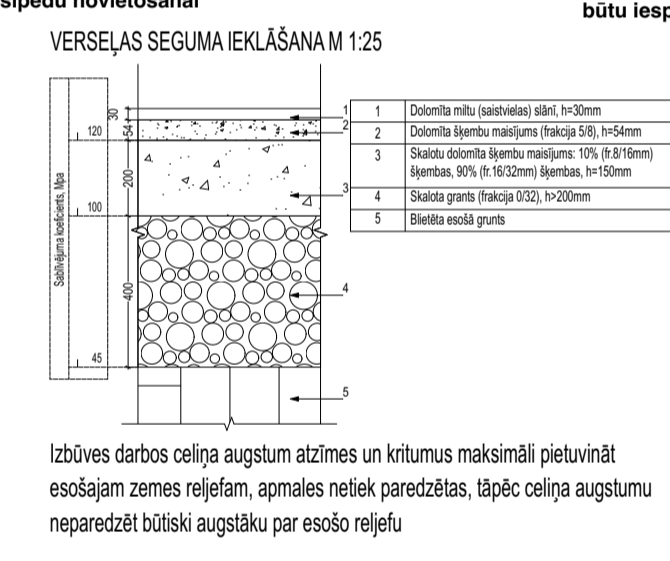
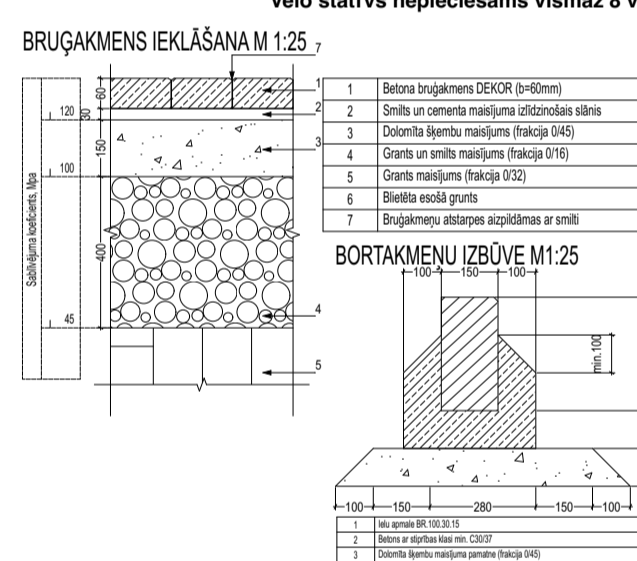


**PIENĒMTIE APZĪMĒJUMI**

APZ. PLĀNĀ	SKAJDROJUMS
[Symbol]	GRUNTSĢABALA ROBEŽLĪNIJA
[Symbol]	PROJEKTEJAMĀS UGUNSKURĀ VIETAS- 2 GB, LAUKAKMENS KRĀVUMS
[Symbol]	PROJEKTEJAMĀS SOLIŅU VIETAS- 4 GB
[Symbol]	PROJEKTEJAMĀS VELO NOVĪETNES 2 GB, VELOSPIĒDIEM
[Symbol]	VERSELAS SEGUMA CEĻIŅŠ
[Symbol]	PROJEKTEJAMĀ BIVDABAS ESTRĀDES SKATĪVES DAĻA (BRUGĪS)
[Symbol]	PROJEKTEJAMĀ BIVDABAS ESTRĀDES SKATĪTAJU UZKALNS(ZĀLIENS)
[Symbol]	PROJEKTEJAMĀ BIVDABAS ESTRĀDES SKATĪTAJU UZKALNA NOĢĀZE
[Symbol]	ESOŠIE KOKI
[Symbol]	UZMĒRĪTĀS PLATĪBAS ROBEŽA
[Symbol]	ZĀLIENS
[Symbol]	VERTIKĀLĀ PLĀNOJUMA AUGSTUMA ATZĪME TERITORIJAI
[Symbol]	ESOŠĀ DRENĀŽAS CAURULE
[Symbol]	KADAŠTRA NR.
[Symbol]	20kV 3v ESOŠĀ ELEKTROLĪNIJA
[Symbol]	EKAS BŪVĀSU KRŠTUPUNKTU KOORDINĀTES
[Symbol]	ESOŠIE KRŪMI
[Symbol]	PĀRVIETOJAMIE ESOŠIE OBJEKTI



**ZĪBENSĀZSARDZĪBA:**  
NAV NEPIECIEŠAMA

**ELEKTRIKA:**  
NETIEK SKARTI

**TERITORIJAS SAKĀRTOŠANA:**  
TERITORIJĀ PĀRĒDZĒT NOKRĪŠŅU ŪDENS NOVAIŠĀNĀS PĀRĒDZĒTĒS CELTNĪECĪBAS DARBU PĀRĒDZĪBAS VEIKT TERITORIJAS LABĒKĀRTOŠANAS UN APKALMŠANAS DARBUS, PĀRĒDZĪT BŪVĀRĪTU, SAZIŅĪVES ATKRĪTUMU SAVĀKŠANU UN TERITORIJAS APGĀRŠOŠANU

**REALIZĒJO BŪVNĒCĪBAS DARBUS NĒM VĒRĀ ŠAJĀ BŪVPROJEKTĀ IETVERTOS VISUS TEHNISKOS NOTEIKUMUS**

**ELEKTRIKAS PIESLĒGUMS TĪEK PROJEKTS CĪTĀ BŪVPROJEKTA IETVAROS**

**MDC** Mēriecības Datu Centrs  
Pārbaudīts un reģistrēts pasākuma  
ADOTI datu izstrāde ar Nr.  
**TP 277112**  
2024.gada 28.novembrī  
tālrunis: +371 67496833 e-pasts: info@mdc.lv www.mdc.lv www.topografija.lv

EKSPĻUATĒJOŠO ORGANIZĀCIJU APLIECINĀJUMS PAR PLĀNA UZRĀDĪTO INŽENIERITĪKLU ATBILSTĪBU ŠO ORGANIZĀCIJU ARHĪVU MATERIĀLIEM				
ORGANIZĀCIJA	INŽENIERITĪKLI	PARAKSTS	V.UZVĀRDS	DATUMS
A/S "SADALES TĪKLS"	ELEKTRIĒBAS KABELĪ	[Signature]	E.TETERE	26.11.2024.
SIA "TET"	SAKARU KABELĪ	[Signature]	I.NETTE	26.11.2024.
VALSTS SIA ZMNI MELIORĀCIJAS NODAĻA	MELIORĀCIJAS SISTĒMAS	[Signature]	A.VIRKŠTENIS	26.11.2024.

**PIEZĪMES:**  
1. LKS-92, LAS-2000.5, m.k.0.999611.  
2. Uzņēmšana veikta 2024.gada 23.novembrī.  
3. Topogrāfiskie apzīmējumi attēloti atbilstoši MK noteikumu Nr.281 1.pielikumam.  
4. Kadestra informācija atbilst VZD kadastra kartei. Zemes vienību robežas ir attēlotas atbilstoši zemes kadastrālās uzņēmšanas un vietējā ģeodēziskā tīkla precizitātei un var nesakrist ar situāciju plānā. Datums 42306/9 edoc. 22.11.2024.  
5. Uzņēmšana izmantoti atbalstpunkti: GPS bāzes stacija sistēma LATPOS, mērījumi veikti RTK režīmā, bāzes stacija Lēdurga.  
6. Inženiertīkli daļēji apsekoiti dabā un salīdzināti apkārtējās organizācijas.  
7. Ielu sarkanās līnijas attēlotas atbilstoši pašvaldības teritorijas plānojumam.  
8. Uzņēmšanas teritorijas platība 0.56 ha.

**SIA "VIDZEMES MĒRŅIEKS"**  
Reģ. Nr. 44103030828  
Rīgas iela 45A, Vaimiera, Vaimieras novads.  
t.64232623 Pasūtītājs: Mārtiņš Smits.  
direktors A.Apinis 26.11.2024. Darba reģistrācijas Nr. 11840  
topogrāfs A.Skujņiņš Topogrāfiskais plāns lapas 1  
topogrāfs A.Persis Mērogs 1 : 500 1.lapa

**SAND** ARCHITECTURE  
Pasūtītāja Nr.: LĪGUMA NR. 11\_24\_48  
Pasūtītājs: Limbažu novads pašvaldības, REG NR.: 90009114631  
Saskaņotājs: Limbažu novads pašvaldības, REG NR.: 90009114631, Ainars Liniņš

**Atpūtas vieta**  
Aģupīte, Mandegas, Skultes pagasts, Limbažu novads  
BŪVPROJEKTA NOSAUKUMS, BŪVOBJEKTA ADRESĒ:  
Pasūtītāja Nr.: LĪGUMA NR. 11\_24\_48  
Pasūtītājs: Limbažu novads pašvaldības, REG NR.: 90009114631  
Saskaņotājs: Limbažu novads pašvaldības, REG NR.: 90009114631, Ainars Liniņš  
BŪVPROJEKTA VAIRĀCĪBAS VEIKŠĀNĀS ADRESĒ:  
LĪGUMA NR. 11\_24\_48  
Pasūtītājs: Limbažu novads pašvaldības, REG NR.: 90009114631  
Saskaņotājs: Limbažu novads pašvaldības, REG NR.: 90009114631, Ainars Liniņš  
2024. GADA 15. OKTOBRIS