

VALSTS ZEMES DIENESTS

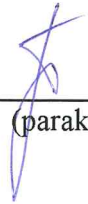
ĒKAS KADASTRĀLĀS UZMĒRĪŠANAS LIETA

Būves kadastra apzīmējums:.....66720070104001
Nosaukums:.....Bērnudārzs
Adrese:.....Dārza iela 26, Svētciems, Salacgrīvas pag., Salacgrīvas nov.
Kadastrālās uzmērīšanas datums:.....02.06.2014

Reģionālās nodaļas vadītājs (pilnvarotā persona):

*Valsts zemes dienesta
Vidzemes reģionālās nodaļas
Cēsu biroja vecākā klientu
apkalpošanas konsultante*

(vārds, uzvārds) *A. Rozīte*



(paraksts)

Datums: 2014. gada 16. jūnijs

Izdrukas ID: 390001708636	Izdrukas datums: 12.06.2014	1 no 7
---------------------------	-----------------------------	--------

Skaidrojumi:

Nav – Kadastra informācijas sistēmā dati nav reģistrēti; Neregistrē – atbilstoši normatīvajiem aktiem dati netiek reģistrēti

Ēkas kadastrālās uzmērīšanas lieta

1. Kadastra objekta identifikators

1.1. Būves kadastra apzīmējums:.....66720070104001

1.2. Nekustamā īpašuma kadastra numurs:.....66720070104

10. Būves pamatdati

10.1. Būves kadastra apzīmējums:.....66720070104001

10.1.1. Adrese:.....Dārza iela 26, Svētkiems, Salacgrīvas pag., Salacgrīvas nov.

10.1.2. Nosaukums:.....Bērnudārzs

10.1.3. Galvenais lietošanas veids:....1263 - Skolas, universitātes un zinātniskajai pētniecībai paredzētās ēkas

10.1.4. Kopējā platība (m²):.....1189.8

10.1.5. Apbūves laukums (m²):.....958.3

10.1.6. Virszemes stāvu skaits:.....2

10.1.7. Pazemes stāvu skaits:.....0

10.1.8. Ārsienas materiāls un kods:.....2907 - Māla ķieģeļi

10.1.9. Būves telpu grupu skaits:.....6

10.1.10. Pirmreizējais ekspluatācijā pieņemšanas gads:.....Nav

10.1.11. Fiziskais stāvoklis (%):.....10

10.1.12. Kadastrālās uzmērīšanas datums:.....02.06.2014

10.1.13. Būve ir pirmsreģistrēta:.....Nē

10.1.14. Veicot kadastrālo uzmērīšanu būve apvidū nav konstatēta:.....Nē

10.1.15. Būve atrodas vai daļēji atrodas uz zemes vienības ar kadastra apzīmējumu:.....66720070104

10.1.16. Funkcionāli saistīto ēku kadastra apzīmējumi:.....66720070104002

11. Būves tips

11.1. Būves kadastra apzīmējums:.....66720070104001

Tipa kods	Tipa nosaukums
12630101	Skolas, universitātes un zinātniskajai pētniecībai paredzētās ēkas

12. Būves konstruktīvie elementi

12.1. Būves ar kadastra apzīmējumu 66720070104001 konstruktīvie elementi:

Nosaukums	Materiāls
Pamati	Monolītais betons, Monolītais dzelzsbetons
Ārsienas un karkasi	Māla ķieģeļi
Pārsegumi	Dzelzsbetona paneļi
Jumts (nesošā konstrukcija)	Dzelzsbetona paneļi
Jumts (segums)	Ruberoīds

13. Būves apjoma rādītāji

13.1. Būves ar kadastra apzīmējumu 66720070104001 apjoma rādītāji:

Apjoma rādītāja veids	Apjoma rādītāja nosaukums	Apjoms un mērvienība	Tipa/ elementa kods	Tipa/ elementa nosaukums
Apbūves laukums	Nav	958.3 apbūves laukuma kv.m.	Nav	Nav
Kopējā platība	Nav	1189.8 kv.m.	Nav	Nav
Būvtilpums	Nav	4869 kub.m.	Nav	Nav

14. Kopējās platības sadalījums pa platību veidiem

14.1. Būve ar kadastra apzīmējumu.....66720070104001

14.1.1. Kopējā platība (m²).....1189.8

14.1.1.1. Lietderīgā platība (m²).....1120.9

14.1.1.1.1. Dzīvokļu kopējā platība (m²).....0

14.1.1.1.1.1. Dzīvokļu platība (m²).....0

14.1.1.1.1.1.1. Dzīvojamā platība (m²).....0

Izdrukas ID: 390001708636	Izdrukas datums: 12.06.2014	2 no 7
---------------------------	-----------------------------	--------

Skaidrojumi:

Nav – Kadastra informācijas sistēmā dati nav reģistrēti; Neregistrē – atbilstoši normatīvajiem aktiem dati netiek reģistrēti

14.1.1.1.1.2. Dzīvokļu palīgtelpu platība (m ²).....	0
14.1.1.1.2. Dzīvokļu ārtelpu platība (m ²).....	0
14.1.1.2. Nedzīvojamo telpu platība (m ²).....	1120.9
14.1.1.2.1. Nedzīvojamo iekštelpu platība (m ²).....	1120.9
14.1.1.2.2. Nedzīvojamo ārtelpu platība (m ²).....	0
14.1.1.2. Koplietošanas palīgtelpu platība (m ²).....	68.9
14.1.1.2.1. Koplietošanas iekštelpu platība (m ²).....	68.9
14.1.1.2.2. Koplietošanas ārtelpu platība (m ²).....	0

16. Telpu grupas pamatdati

16.1. Telpu grupas kadastra apzīmējums:.....	66720070104001001
16.1.1. Adrese:.....	Nav
16.1.2. Nosaukums:.....	Neapdzīvojamās telpas
16.1.3. Lietošanas veida kods un apraksts:.....	1263 - Izglītības iestāžu telpu grupa
16.1.4. Būves stāvs (stāvi), kurā atrodas telpu grupa:.....	1, 2
16.1.5. Telpu skaits telpu grupā:.....	62
16.1.6. Kopējā platība (m ²):.....	905.2
16.1.7. Kadastrālās uzmērīšanas datums:.....	02.06.2014
16.1.8. Telpu grupa ietilpst dzīvokļa īpašumā ar kadastra numuru:.....	Nav
16.1.9. Telpu grupa ietilpst būvē ar kadastra apzīmējumu:.....	66720070104001
16.1.10. Būve atrodas vai daļēji atrodas uz zemes vienības ar kadastra apzīmējumu:.....	66720070104
16.2. Telpu grupas kadastra apzīmējums:.....	66720070104001002
16.2.1. Adrese:.....	Nav
16.2.2. Nosaukums:.....	Neapdzīvojamās telpas
16.2.3. Lietošanas veida kods un apraksts:.....	1264 - Ārstniecības vai veselības aprūpes iestāžu telpu grupa
16.2.4. Būves stāvs (stāvi), kurā atrodas telpu grupa:.....	1
16.2.5. Telpu skaits telpu grupā:.....	13
16.2.6. Kopējā platība (m ²):.....	129.4
16.2.7. Kadastrālās uzmērīšanas datums:.....	31.07.2000
16.2.8. Telpu grupa ietilpst dzīvokļa īpašumā ar kadastra numuru:.....	Nav
16.2.9. Telpu grupa ietilpst būvē ar kadastra apzīmējumu:.....	66720070104001
16.2.10. Būve atrodas vai daļēji atrodas uz zemes vienības ar kadastra apzīmējumu:.....	66720070104
16.3. Telpu grupas kadastra apzīmējums:.....	66720070104001003
16.3.1. Adrese:.....	Nav
16.3.2. Nosaukums:.....	Neapdzīvojamās telpas
16.3.3. Lietošanas veida kods un apraksts:.....	1263 - Izglītības iestāžu telpu grupa
16.3.4. Būves stāvs (stāvi), kurā atrodas telpu grupa:.....	2
16.3.5. Telpu skaits telpu grupā:.....	2
16.3.6. Kopējā platība (m ²):.....	50.4
16.3.7. Kadastrālās uzmērīšanas datums:.....	31.07.2000
16.3.8. Telpu grupa ietilpst dzīvokļa īpašumā ar kadastra numuru:.....	Nav
16.3.9. Telpu grupa ietilpst būvē ar kadastra apzīmējumu:.....	66720070104001
16.3.10. Būve atrodas vai daļēji atrodas uz zemes vienības ar kadastra apzīmējumu:.....	66720070104
16.4. Telpu grupas kadastra apzīmējums:.....	66720070104001004
16.4.1. Adrese:.....	Nav
16.4.2. Nosaukums:.....	Neapdzīvojamās telpas
16.4.3. Lietošanas veida kods un apraksts:.....	1241 - Sakaru, stacijas, termināļa telpu grupa
16.4.4. Būves stāvs (stāvi), kurā atrodas telpu grupa:.....	2
16.4.5. Telpu skaits telpu grupā:.....	1

Izdrukas ID: 390001708636	Izdrukas datums: 12.06.2014	3 no 7
---------------------------	-----------------------------	--------

Skaidrojumi:

Nav – Kadastra informācijas sistēmā dati nav reģistrēti; Neregistrē – atbilstoši normatīvajiem aktiem dati netiek reģistrēti

16.4.6. Kopējā platība (m ²):	25
16.4.7. Kadastrālās uzmērīšanas datums:	31.07.2000
16.4.8. Telpu grupa ietilpst dzīvokļa īpašumā ar kadastra numuru:	Nav
16.4.9. Telpu grupa ietilpst būvē ar kadastra apzīmējumu:	66720070104001
16.4.10. Būve atrodas vai daļēji atrodas uz zemes vienības ar kadastra apzīmējumu:	66720070104
16.5. Telpu grupas kadastra apzīmējums:	66720070104001005
16.5.1. Adrese:	Nav
16.5.2. Nosaukums:	Neapdzīvojamās telpas
16.5.3. Lietošanas veida kods un apraksts:	1274 - Cita, iepriekš neklasificēta, telpu grupa
16.5.4. Būves stāvs (stāvi), kurā atrodas telpu grupa:	2
16.5.5. Telpu skaits telpu grupā:	1
16.5.6. Kopējā platība (m ²):	10.9
16.5.7. Kadastrālās uzmērīšanas datums:	31.07.2000
16.5.8. Telpu grupa ietilpst dzīvokļa īpašumā ar kadastra numuru:	Nav
16.5.9. Telpu grupa ietilpst būvē ar kadastra apzīmējumu:	66720070104001
16.5.10. Būve atrodas vai daļēji atrodas uz zemes vienības ar kadastra apzīmējumu:	66720070104
16.6. Telpu grupas kadastra apzīmējums:	66720070104001901
16.6.1. Adrese:	Nav
16.6.2. Nosaukums:	Koplietošanas telpas
16.6.3. Lietošanas veida kods un apraksts:	1200 - Koplietošanas telpu grupa
16.6.4. Būves stāvs (stāvi), kurā atrodas telpu grupa:	1, 2
16.6.5. Telpu skaits telpu grupā:	5
16.6.6. Kopējā platība (m ²):	68.9
16.6.7. Kadastrālās uzmērīšanas datums:	31.07.2000
16.6.8. Telpu grupa ietilpst dzīvokļa īpašumā ar kadastra numuru:	Nav
16.6.9. Telpu grupa ietilpst būvē ar kadastra apzīmējumu:	66720070104001
16.6.10. Būve atrodas vai daļēji atrodas uz zemes vienības ar kadastra apzīmējumu:	66720070104

17. Telpu grupas kopējās platības sadalījums pa telpu veidiem un telpu raksturojošie rādītāji

17.1. Telpu grupas kadastra apzīmējums: 66720070104001001

Numurs	Nosaukums	Veids	Stāvs	Augstums (m)	Mazākais augstums (m)	Lielākais augstums (m)	Platība (m ²)
1	Vējtveris	4 - Nedzīvojamā iekštelpa	1	3	3	3	2
2	Gaitenis	4 - Nedzīvojamā iekštelpa	1	3	3	3	36
3	kabinets	4 - Nedzīvojamā iekštelpa	1	3	3	3	8.5
4	kabinets	4 - Nedzīvojamā iekštelpa	1	3	3	3	11.5
5	Atpūtas telpa	4 - Nedzīvojamā iekštelpa	1	3	3	3	7.5
6	Atpūtas telpa	4 - Nedzīvojamā iekštelpa	1	3	3	3	8.6
7	Palīgtelpa	4 - Nedzīvojamā iekštelpa	1	3	3	3	2.5
8	Priekštelpa	4 - Nedzīvojamā iekštelpa	1	3	3	3	8.2
9	Sanitārā telpa	4 - Nedzīvojamā iekštelpa	1	3	3	3	1.4
10	Tualete	4 - Nedzīvojamā iekštelpa	1	3	3	3	1.2
11	Palīgtelpa	4 - Nedzīvojamā iekštelpa	1	3	3	3	5.7
12	Sanitārā telpa	4 - Nedzīvojamā iekštelpa	1	3	3	3	3.8

Izdrukas ID: 390001708636	Izdrukas datums: 12.06.2014	4 no 7
---------------------------	-----------------------------	--------

Skaidrojumi:

Nav – Kadastra informācijas sistēmā dati nav reģistrēti; Neregistrē – atbilstoši normatīvajiem aktiem dati netiek reģistrēti

Numurs	Nosaukums	Veids	Stāvs	Augstums (m)	Mazākais augstums (m)	Lielākais augstums (m)	Platība (m²)
13	Dušas telpa	4 - Nedzīvojamā iekštelpa	1	3	3	3	2.1
14	Tualete	4 - Nedzīvojamā iekštelpa	1	3	3	3	1.4
15	Mazgātuve	4 - Nedzīvojamā iekštelpa	1	3	3	3	25.3
16	Vējtveris	4 - Nedzīvojamā iekštelpa	1	3	3	3	1.4
17	Palīgtelpa	4 - Nedzīvojamā iekštelpa	1	3	3	3	5.2
18	Palīgtelpa	4 - Nedzīvojamā iekštelpa	1	3	3	3	4.2
19	Noliktava	4 - Nedzīvojamā iekštelpa	1	3	3	3	5.9
20	Noliktava	4 - Nedzīvojamā iekštelpa	1	3	3	3	7.4
21	Vējtveris	4 - Nedzīvojamā iekštelpa	1	3	3	3	1.5
22	Gaitenis	4 - Nedzīvojamā iekštelpa	1	3	3	3	6.6
23	Kurtuve	4 - Nedzīvojamā iekštelpa	1	3	3	3	17.5
24	Virtuve	4 - Nedzīvojamā iekštelpa	1	3	3	3	29.8 ✓
25	Mazgātuve	4 - Nedzīvojamā iekštelpa	1	3	3	3	4 ✓
26	Noliktava	4 - Nedzīvojamā iekštelpa	1	3	3	3	5
27	Noliktava	4 - Nedzīvojamā iekštelpa	1	3	3	3	4.8
28	Noliktava	4 - Nedzīvojamā iekštelpa	1	3	3	3	6.1
29	Zāle	4 - Nedzīvojamā iekštelpa	1	3.09	2.45	3.72	79.8
30	Priekštelpa	4 - Nedzīvojamā iekštelpa	1	2.92	2.83	3	25.8
31	Kāpņu telpa	4 - Nedzīvojamā iekštelpa	1	3	3	3	17.7
32	Vējtveris	4 - Nedzīvojamā iekštelpa	1	3	3	3	3.1
33	Priekštelpa	4 - Nedzīvojamā iekštelpa	1	3	3	3	17.7
34	Noliktava	4 - Nedzīvojamā iekštelpa	1	3	3	3	3
35	Tualete	4 - Nedzīvojamā iekštelpa	1	3	3	3	4.7
36	Palīgtelpa	4 - Nedzīvojamā iekštelpa	1	3	3	3	11.8
37	Palīgtelpa	4 - Nedzīvojamā iekštelpa	1	3	3	3	3
38	Telpa	4 - Nedzīvojamā iekštelpa	1	3	3	3	48.9
39	Telpa	4 - Nedzīvojamā iekštelpa	1	3	3	3	49
40	Priekštelpa	4 - Nedzīvojamā iekštelpa	1	3	3	3	17.9
41	Tualete	4 - Nedzīvojamā iekštelpa	1	2.83	2.83	2.83	2.7
43	Tualete	4 - Nedzīvojamā iekštelpa	1	2.84	2.84	2.84	2.6
44	Gērbtuve ar dušām	4 - Nedzīvojamā iekštelpa	1	2.83	2.83	2.83	12.9
45	Telpa	4 - Nedzīvojamā iekštelpa	1	3	3	3	48.9
46	Telpa	4 - Nedzīvojamā iekštelpa	1	3	3	3	49
47	Kāpņu telpa	4 - Nedzīvojamā iekštelpa	2	3	3	3	6
49	Priekštelpa	4 - Nedzīvojamā iekštelpa	2	3	3	3	17.7
50	Noliktava	4 - Nedzīvojamā iekštelpa	2	3	3	3	3

Numurs	Nosaukums	Veids	Stāvs	Augstums (m)	Mazākais augstums (m)	Lielākais augstums (m)	Platība (m ²)
51	Tualete	4 - Nedzīvojamā iekštelpa	2	3	3	3	3
52	Tualete	4 - Nedzīvojamā iekštelpa	2	3	3	3	2.7
53	Sanitārā telpa	4 - Nedzīvojamā iekštelpa	2	3	3	3	11.8
54	Palīgtelpa	4 - Nedzīvojamā iekštelpa	2	3	3	3	3
55	Telpa	4 - Nedzīvojamā iekštelpa	2	3	3	3	49
56	Telpa	4 - Nedzīvojamā iekštelpa	2	3	3	3	48.9
57	Priekštelpa	4 - Nedzīvojamā iekštelpa	2	3	3	3	17.9
58	Noliktava	4 - Nedzīvojamā iekštelpa	2	3	3	3	3
59	Tualete	4 - Nedzīvojamā iekštelpa	2	3	3	3	2.8
60	Tualete	4 - Nedzīvojamā iekštelpa	2	3	3	3	2.5
61	Sanitārā telpa	4 - Nedzīvojamā iekštelpa	2	3	3	3	9.3
62	Telpa	4 - Nedzīvojamā iekštelpa	2	3	3	3	49
63	Telpa	4 - Nedzīvojamā iekštelpa	2	3	3	3	49
64	Palīgtelpa	4 - Nedzīvojamā iekštelpa	2	3	3	3	3

17.2. Telpu grupas kadastra apzīmējums:66720070104001002

Numurs	Nosaukums	Veids	Stāvs	Augstums (m)	Mazākais augstums (m)	Lielākais augstums (m)	Platība (m ²)
1	Gaitenis	4 - Nedzīvojamā iekštelpa	1	3	3	3	14.3
2	Garderobe	4 - Nedzīvojamā iekštelpa	1	3	3	3	6.6
3	Noliktava	4 - Nedzīvojamā iekštelpa	1	3	3	3	1.8
4	Noliktava	4 - Nedzīvojamā iekštelpa	1	3	3	3	3.6
5	Tualete	4 - Nedzīvojamā iekštelpa	1	3	3	3	1
6	Tualete	4 - Nedzīvojamā iekštelpa	1	3	3	3	1.8
7	Sanitārā telpa	4 - Nedzīvojamā iekštelpa	1	3	3	3	2
8	Sanitārā telpa	4 - Nedzīvojamā iekštelpa	1	3	3	3	1.1
9	Gaitenis	4 - Nedzīvojamā iekštelpa	1	3	3	3	15.1
10	Noliktava	4 - Nedzīvojamā iekštelpa	1	3	3	3	7.1
11	Ambulance	4 - Nedzīvojamā iekštelpa	1	3	3	3	25.8
12	Ambulance	4 - Nedzīvojamā iekštelpa	1	3	3	3	26.2
13	Ambulance	4 - Nedzīvojamā iekštelpa	1	3	3	3	23

17.3. Telpu grupas kadastra apzīmējums:66720070104001003

Numurs	Nosaukums	Veids	Stāvs	Augstums (m)	Mazākais augstums (m)	Lielākais augstums (m)	Platība (m ²)
1	Bibliotēka	4 - Nedzīvojamā iekštelpa	2	3	3	3	25.4
2	Bibliotēka	4 - Nedzīvojamā iekštelpa	2	3	3	3	25

17.4. Telpu grupas kadastra apzīmējums:66720070104001004

Izdrukā ID: 390001708636	Izdrukā datums: 12.06.2014	6 no 7
--------------------------	----------------------------	--------

Skaidrojumi:

Nav – Kadastra informācijas sistēmā dati nav reģistrēti; Neregistrē – atbilstoši normatīvajiem aktiem dati netiek reģistrēti

Numurs	Nosaukums	Veids	Stāvs	Augstums (m)	Mazākais augstums (m)	Lielākais augstums (m)	Platība (m²)
1	Pasts	4 - Nedzīvojamā iekštelpa	2	3	3	3	25

17.5. Telpu grupas kadastra apzīmējums:66720070104001005

Numurs	Nosaukums	Veids	Stāvs	Augstums (m)	Mazākais augstums (m)	Lielākais augstums (m)	Platība (m²)
1	Nedzīvojamā	4 - Nedzīvojamā iekštelpa	2	3	3	3	10.9

17.6. Telpu grupas kadastra apzīmējums:66720070104001901

Numurs	Nosaukums	Veids	Stāvs	Augstums (m)	Mazākais augstums (m)	Lielākais augstums (m)	Platība (m²)
1	Vejtveris	6 - Koplietošanas iekštelpa	1	3	3	3	1.1
2	Kāpņu telpa	6 - Koplietošanas iekštelpa	1	3	3	3	17.6
3	Kāpņu telpa	6 - Koplietošanas iekštelpa	2	3	3	3	6
4	Gaitenis	6 - Koplietošanas iekštelpa	2	3	3	3	10
5	Gaitenis	6 - Koplietošanas iekštelpa	2	3	3	3	34.2

18. Labiekārtojumi

18.1. Būves ar kadastra apzīmējumu66720070104001 labiekārtojumi

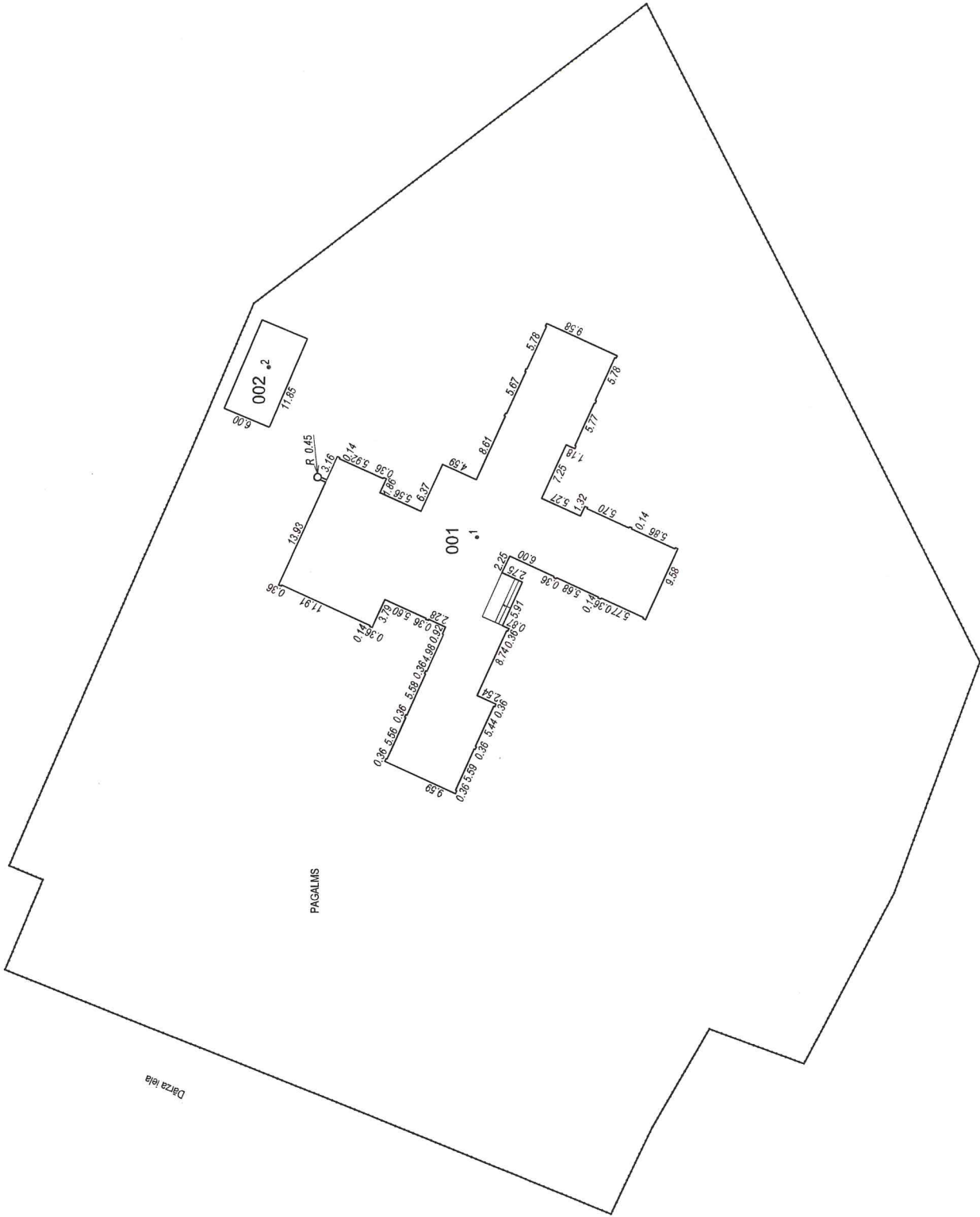
Reģistrētie labiekārtojumi	Noteikšanas veids (ja ir)	Apjoms (ja ir)
Apkure. Centrālā	Apvidū ir konstatēts	
Aukstā ūdens apgāde. Centralizētā	Apvidū ir konstatēts	
Citi, iepriekš neklasificēti, labiekārtojumi. Pods / pusuārs / bidē	Apvidū ir konstatēts	
Citi, iepriekš neklasificēti, labiekārtojumi. Vanna / duša	Apvidū ir konstatēts	
Elektroapgāde. Centralizētā	Apvidū ir konstatēts	
Kanalizācija. Centralizētā	Apvidū ir konstatēts	
Karstā ūdens apgāde. Individuālā	Apvidū ir konstatēts	
Kurināmais. Cietais	Apvidū ir konstatēts	
Vājstrāvas tīkli. Telefons	Apvidū ir konstatēts	
Vēdināšana. Dabiskā	Apvidū ir konstatēts	

18.1.1. Labiekārtojumu datums:02.06.2014

Izdrukas ID: 390001708636	Izdrukas datums: 12.06.2014	7 no 7
---------------------------	-----------------------------	--------

Skaidrojumi:

Nav – Kadastra informācijas sistēmā dati nav reģistrēti; Neregistrē – atbilstoši normatīvajiem aktiem dati netiek reģistrēti



Būvniecības punkta koordinātas
Latvijas koordinātu sistēmā LKS-92

Punkta Nr.	x	y
1	395651.89	522791.71
2	395677.64	522812.56

APBŪVES PLĀNS		
KADASTRA APZĪMĒJUMS	MĒROGS	LPP.
6672.007.0104	1 : 500	8



Izgatavots no VZD arhīva materiāliem bez apsekošanas apvidū,
izņemot telpas NR. 29, 30, 41, 43, 44, telpu grupu 001

STĀVA PLĀNS			
KADASTRA APZĪMĒJUMS	STĀVS	MĒROGS	LPP.
6672 007 0104 001	1	1 : 200	9



Izgatavots no VZD arhīva materiāliem bez apsekošanas apvidū

STĀVA PLĀNS			
KADASTRA APZĪMĒJUMS	STĀVS	MĒROGS	LPP.
6672 007 0104 001	2	1 : 200	10


66720070104001_20140602_EF_1



66720070104001_20140602_EF_2



66720070104001_20140602_EF_3



66720070104001_20140602_EF_4

